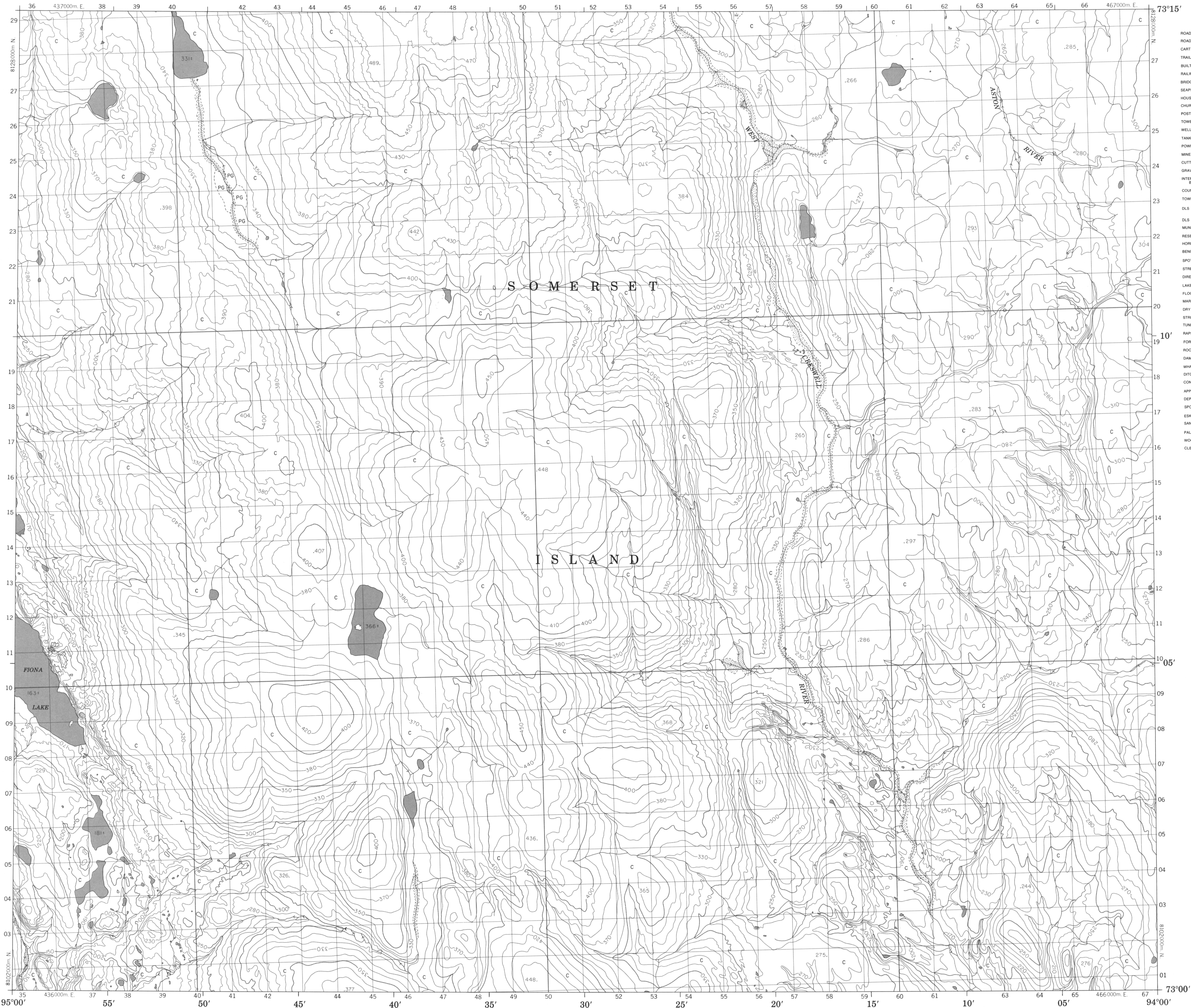


CANADA

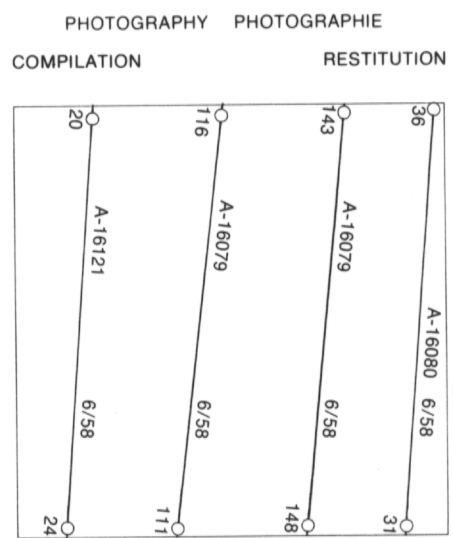
EDITION 2 58 C/3

Military users, refer to this map as: Réference de la carte pour usage militaire:	SERIES A 701 MAP 58 C/3 ÉDITION 2	SÉRIE A 701 CARTE ÉDITION 2
---	-----------------------------------	-----------------------------

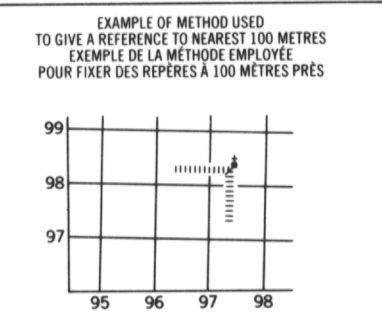


LEGEND - LÉGENDE

ROAD, HARD SURFACE, ALL WEATHER		ROUTE, SURFACE DURE, TOUTS TEMPS
ROAD, LOOSE SURFACE		ROUTE, SURFACE DE GRAVIER
CART TRACK, WINTER ROAD		CHEMIN DE CHARRON, ROUTE D'HIVER
TRAIL, CUT LINE, PORTAGE		PISTE, LIGNE OUVERTE, PORTAGE
BUILT-UP AREA		AGLOMÉRATION
RAILWAY, SIDING, STATION, STOP		CHEMIN DE FER, VOIE D'ÉVÈLEMENT, STATION, ARRÊT
BRIDGE		PONT
SEAPLANE, BASE, ANCHORAGE		BASE, ANCRAGE, D'HYDRAVIONS
HOUSE, BARN		MAISON, GRANGE
CHURCH, SCHOOL		ÉGLISE, ÉCOLE
POST OFFICE		BUREAU DE POSTE
TOWER, FIRE, RADIO		TOUR, FEU, RADIO
WELL, OIL, GAS		PUITS, PÉTROLE, GAZ
TANK, OIL, GASOLINE, WATER		RÉSERVOIR, PÉTROLE, ESSENCE, EAU
POWER TRANSMISSION LINE		LIGNE DE TRANSPORT D'ÉNERGIE
MINE		MINE
CUTTING, EMBANKMENT		DÉBLAI, REMBLAI
GRAVEL PIT		CARRIÈRE DE GRAVIER
INTERNATIONAL, PROVINCIAL BOUNDARY WITH MONUMENT		FRONTIÈRE INTERNATIONALE, LIMITE PROVINCIALE, AVEC, BOÎNE, FRONTIÈRE
COUNTY, DISTRICT BOUNDARY		LIMITE DE COMITÉ, DE DISTRICT
TOWNSHIP, PARISH BOUNDARY		LIMITE DE CANTON, DE PAROISSE
DLS TOWNSHIP CORNER, SURVEYED, UNSURVEYED		CORN DE CANTON ARPENTÉ, NON ARPENTÉ (DLS)
DLS SECTION CORNERS		CORN DE SECTION (DLS)
MUNICIPALITY BOUNDARY		LIMITE DE MUNICIPALITÉ
RESERVE, PARK, ETC. BOUNDARY		LIMITE DE RÉSERVE, DE PARC, ETC.
HORIZONTAL SURVEY POINT		REPERE, PLANIMÉTRIQUE
BENCH MARK WITH ELEVATION		REPERE DE NIVÈLEMENT AVEC COTE
SPOT ELEVATION, PRECISE, LAND, WATER		POINT COTÉ PRÉCIS SUR TERRE, SUR L'EAU
STREAM, SHORELINE, INDEFINITE		COURS D'EAU, RIVE, INDEFINIE
DIRECTION OF FLOW		SENS DU COURANT
LAKE, INTERMITTENT LAKE, PONDS		LAC, LAC INTERMITTENT, ETANGS
FLOODED LAND		TERRES SUBMERGÉES
MARSH, SWAMP (WOODED)		MARAIS, BOISÉ MARÉCAUX
DRY RIVER BED WITH CHANNELS		LIT DE RIVIÈRE ASSÉCHÉ AVEC CHENILUX
STRING BOG		FONDRIÈRE À FILAMENTS
TUNDRA, LAKES IN TUNDRA, POLYGONS		TOUNDRA, LACS EN TOUNDRA, POLYGOUES DE TOUNDRA
RAPIDS, FALLS, RAPIDS		RAPIDES, CHUTES, RAPIDES
FORESHORE FLATS, SAND IN WATER		ESTRANS, SABLE SOUS L'EAU
ROCK		ROCHER
DAM		BARRAGE
WHARF		QUAI
DITCH		FOSSE
CONTOURS		COURBES DE NIVÉAU
APPROXIMATE CONTOURS		COURBES APPROXIMATIVES
DEPRESSION CONTOUR		COURBE DE CUVETTE
SPOT ELEVATION, APPROXIMATE, LAND, WATER		POINT COTÉ, APPROXIMATIF, SUR TERRE, SUR L'EAU
ESKER		SABLE, DUNES DE SABLE
SAND, SAND DUNES		FONDRIÈRE DE PALSE
PALSA BOG		SURFACE BOISÉE, FORÊT
WOODED AREA, FOREST		ESPACE DÉNUDÉ, CLAIRIÈRE
CLEARED AREA		



GRID ZONE DESIGNATION DÉSIGNATION DE LA ZONE DU QUADRILLAGE:	100,000 M. SQUARE IDENTIFICATION IDENTIFICATION DU CARRÉ DE 100,000 M.
15 X	VM



REVISION	REVISION

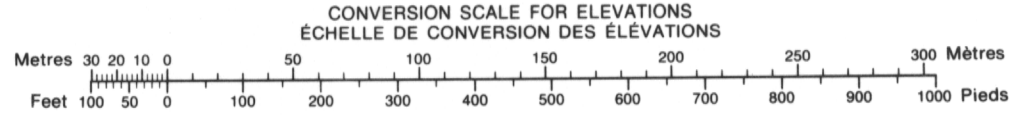
REFERENCE POINT POINT DE RÉFÉRENCE	CHURCH - ÉGLISE (see above) (ci-dessus)
EASTING: Read number on grid line immediately to left of point	
LONGITUDE: EST. Note the chiffre de la ligne du quadrillage immédiatement à gauche du repère	
Estimate tenths of a square from this line eastward to point	
Estime le nombre de dixièmes du carré entre cette ligne et le repère en direction est	
NORTHING: Read number on grid line immediately below point	
LATITUDE: NORTH. Note le chiffre de la ligne du quadrillage immédiatement en dessous du repère	
Estimate tenths of a square from this line northward to point	
Estime le nombre de dixièmes du carré entre cette ligne et le repère en direction nord	
GRID REFERENCE SAMPLE	979984
EXEMPLE DU QUADRILLAGE	
Repère central du quadrillage 100,000 mètres (carré 10 milles)	
La précision relative similaire est à 100,000 mètres (carré 10 milles)	

58 C/5	58 C/6	58 C/7
58 C/4	58 C/3	58 C/2
58 B/13	58 B/14	58 B/15

ONE THOUSAND METRE  
UNIVERSAL TRANSVERSE MERCATOR GRID  
ZONE 15  
QUADRILLAGE DE MILLE MÈTRES  
UNIVERSEL TRANSVERSE DE MERCATOR


The 1979 MAGNETIC BEARING is 41°39' (740 mils) WEST OF GRID NORTH.  
ANNUAL CHANGE DECREASING 81.8'  
GRID NORTH 1°00' (20 mils) WEST OF TRUE NORTH for centre of map.  
La REPERE MAGNÉTIQUE en 1979 est à 41°39' (740 mils) OUEST DU NORD DU QUADRILLAGE.  
VARIATION ANNUELLE DÉCROISSANTE 81.8'  
NORD DU QUADRILLAGE est 1°00' (20 mils) à l'ouest du NORD GÉOMAGNÉTIQUE au centre de la carte.

THE MAGNETIC COMPASS IS LIKELY TO BE USELESS IN THIS AREA  
La BOUSSELE SERA PROBABLEMENT INUTILE DANS CETTE RÉGION



ÉTABLI PAR LA DIRECTION DES LEVÉS ET DE LA CARTOGRAPHIE, MINISTÈRE DE L'ÉNERGIE, DES MINES ET DES RESSOURCES OTTAWA, EN 1979. RENSEIGNEMENTS À OBTENIR EN ÉCRIVANT AUX LEVÉS GÉODÉSIQUES, DIRECTION DES LEVÉS ET DE LA CARTOGRAPHIE, OTTAWA.  
© 1979 SA MAJESTÉ LA REINE DU CHEF DU CANADA, MINISTÈRE DE L'ÉNERGIE, DES MINES ET DES RESSOURCES.

ON PEUT OBTENIR DES RENSEIGNEMENTS SUR LE LIEU ET L'ALTITUDE EXACTE, DES REPERES DE NIVÈLEMENT EN ÉCRIVANT AUX LEVÉS GÉODÉSIQUES, DIRECTION DES LEVÉS ET DE LA CARTOGRAPHIE, OTTAWA.



ELEVATIONS IN METRES ABOVE MEAN SEA LEVEL  
CONTOUR INTERVAL ..... 10 METRES  
NORTH AMERICAN DATUM 1927  
TRANSVERSE MERCATOR PROJECTION  
INFORMATION CONCERNING LOCATION AND PRECISE ELEVATION OF BENCH MARKS CAN BE OBTAINED BY WRITING TO THE GEODETIC SURVEY, SURVEYS AND MAPPING BRANCH OTTAWA.

PROVISIONAL PRINT  
IMPRESSION PROVISOIRE