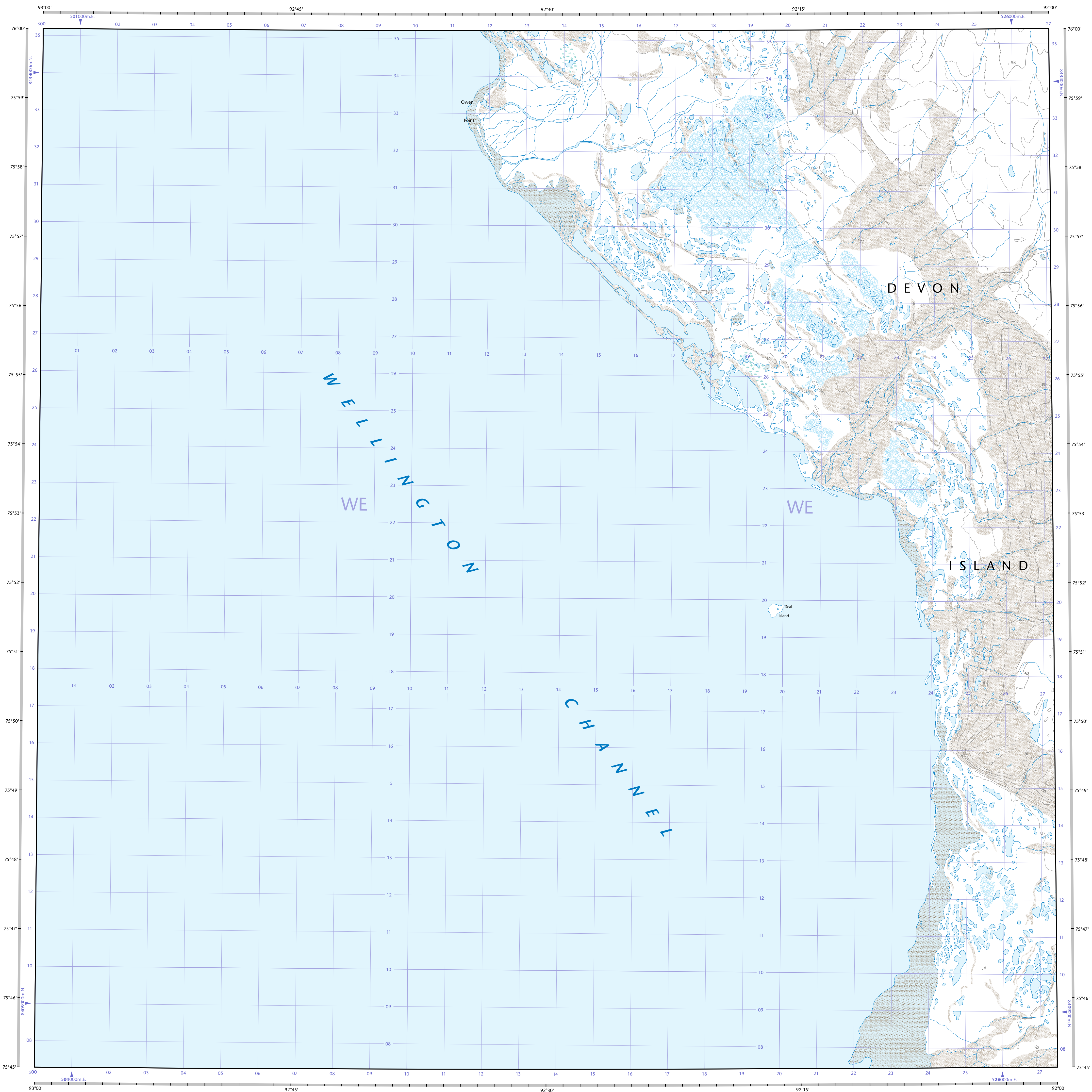

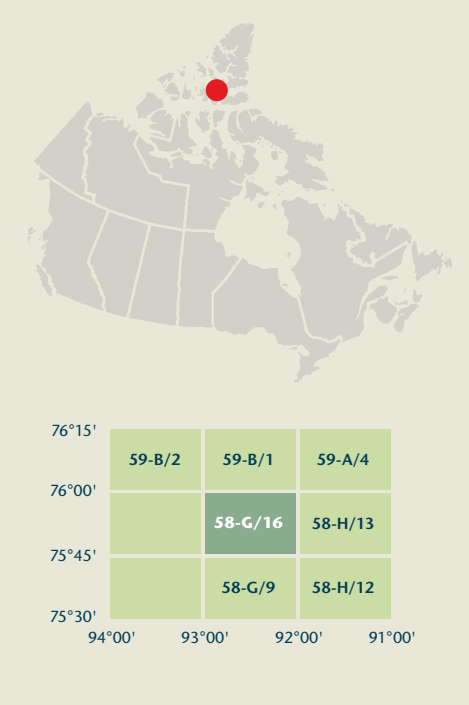




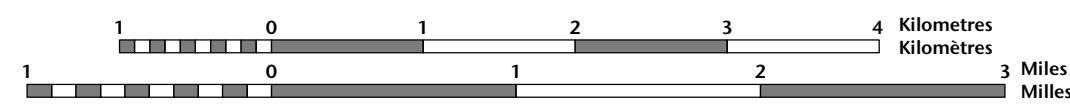
OWEN POINT

Nunavut



LOWEN POINT

Nunavut



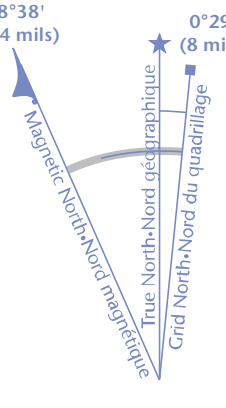
1 centimetre on the map represents 500 metres on the ground
Contour Interval: 10 metres
Elevations in metres above Mean Sea Level

Use diagram only to obtain numeric values
Approximate Mean Declination 2011
for centre of map
Annual change decreasing 57.5'

N'utiliser le diagramme que pour obtenir
les valeurs numériques
Déclinaison moyenne approximative
au centre de la carte en 2011
Variation annuelle décroissante 57.5'

For magnetic declination information,
visit: <http://gsc.NRCan.gc.ca/geomag>
Pour information sur la déclinaison magnétique,
visitez : <http://cgc.RNCan.gc.ca/geomag>

The magnetic compass may be erratic in this region
La boussole sera peut-être instable dans cette région



100 000 metre Square Identification	Transverse Mercator Projection Projection transverse de Mercator
Identification du carré de 100 000 mètres	North American Datum 1983 Système de référence nord-américain 1983

WE 1000 metre Universal Transverse Mercator Grid
Zone 15 Quadrillage universel transverse de 1000 mètres

De l'avalotator de 1000 metres zone

A tutorial on how to estimate position from grid can be found at: <http://maps.NRCan.gc.ca>
Consultez le tutoriel sur la manière d'évaluer

76°15'	59-B/2	59-B/1	59-A/4
76°00'		58-G/16	58-H/13
75°45'		58-G/9	58-H/12
75°30'			
	94°00'	93°00'	92°00'

Printed map / Carte imprimée
Cat. no. / No de cat.
M116-2/058G16
ISSN 1915-884X
ISBN 978-0-660-64134-8

58-G/16
SCALE 1:50 000
ÉCHELLE 1:50 000
EDITION 02 VERSION 01
ÉDITION 02 VERSION 01
SÉRIE A713
SÉRIE A713

Digital map / Carte numérique
Cat. no. / No de cat.
M116-2/058G16-PDF
ISSN 1915-8858
ISBN 978-0-662-06422-0

Produced on March 2, 2011, by the Centre for

Établie le 2 mars 2011, par le Centre d'information topographique, Ressources naturelles Canada.

The paper copy of this map meets the print quality standards of Natural Resources Canada when it bears a Certified Map Printer holographic label.

La copie papier de cette carte respecte les normes de qualité d'impression de Ressources naturelles Canada quand elle porte l'étiquette holographique de l'impression de cartes accrédité.

Map content validity dates

- Road network, Absent
- Hydrographic network, 1959 - 2000
- Vegetation, Absent
- Buildings, Absent
- Boundaries, Absent
- Toponymy, 2004 - 2008

Detailed metadata can be found at: <http://GeoGratis.gc.ca>

For corrections, additions or comments concerning the

content of this map, please contact Natural Resources Canada
at: topo.maps@NRCan.gc.ca
Visit our Web site: <http://maps.NRCan.gc.ca>

© 2011, Her Majesty the Queen in Right of Canada.

This map is not to be used for air or marine navigation.

Dates de validité du contenu de la carte

- Réseau routier, Absent
- Réseau hydrographique, 1959 - 2000
- Végétation, Absent
- Bâtiments, Absent
- Limites, Absent
- Toponymie, 2004 - 2008

Consultez les métadonnées détaillées sur : <http://GeoGratis.gc.ca>

Pour toutes corrections, additions ou commentaires concernant

le contenu de cette carte, veuillez contacter Ressources naturelles
Canada par courrier électronique à : cartes.topo@RNCan.gc.ca
Visitez notre site Web : <http://cartes.RNCan.gc.ca>

© 2011. Sa Majesté la Reine du chef du Canada.

Cette carte ne doit pas être utilisée pour la navigation