
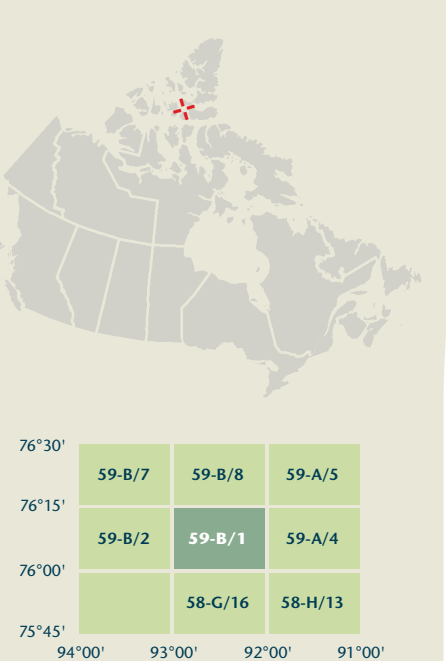




POINT HOGARTH

Nunavut



Produced on March 1, 2012, by the Centre for Topographic Information, Natural Resources Canada.

Établi le 1<sup>er</sup> mars 2012, par le Centre d'information topographique, Ressources naturelles Canada.

The paper copy of this map meets the print quality standards of Natural Resources Canada when it bears a Certified Map Printer holographic label.

La qualité papier de cette carte respecte les normes de qualité d'impression de Ressources naturelles Canada quand elle porte l'étiquette holographique de l'imprimeur de cartes accrédité.

Map content validity dates

- Road network, Absent
- Hydrographic network, 2006
- Vegetation, Absent
- Buildings, Absent
- Boundaries, Absent
- Toponymy, 2004 - 2011

Detailed metadata can be found at: <http://GeoGratis.gc.ca>

For corrections, additions or comments concerning the content of this map, please contact Natural Resources Canada at: [topo@NRCan.gc.ca](mailto:topo@NRCan.gc.ca)

© 2012, Her Majesty the Queen in Right of Canada.

This map is not to be used for air or marine navigation.

Dates de validité du contenu de la carte

- Réseau routier, Absent
- Réseau hydrographique, 2006
- Végétation, Absent
- Bâtiements, Absent
- Limites, Absent
- Toponymie, 2004 - 2011

Consultez les métadonnées détaillées sur: <http://GeoGratis.gc.ca>

Pour toutes corrections, additions ou commentaires concernant le contenu de cette carte, veuillez contacter Ressources naturelles Canada par courriel électronique à: [cartes.topo@NRCan.gc.ca](mailto:cartes.topo@NRCan.gc.ca)

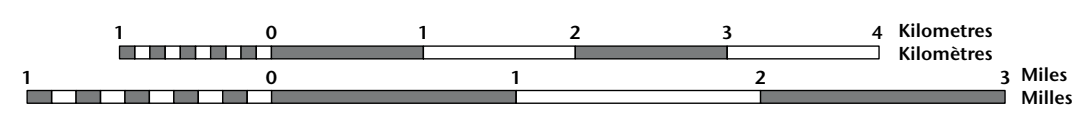
© 2012, Sa Majesté la Reine du chef du Canada.

Cette carte ne doit pas être utilisée pour la navigation aérienne ou maritime.



POINT HOGARTH

Nunavut



1 centimetre on the map represents 500 metres on the ground  
Échelle: 1:50 000  
1 centimètre sur la carte représente 500 mètres au sol

Use diagram only to obtain numeric values  
Approximate Mean Destination 2012  
for centre of map

Annual change decreasing 57"

N'utilisez le diagramme que pour obtenir les valeurs numériques

Déclinaison moyenne approximative au centre de la carte en 2012

Variation annuelle décroissante 57"

For magnetic declination information, visit: <http://gc.ca/mag>

For information on the declination magnetic, visit: <http://gc.ca/mag>

The magnetic compass may be erratic in this region

38°50' (678 mils)

0°29' (8 mils)

Grid North/Magn. North

Grid North/Magn. North

Grid North/Magn. North

Grid North/Magn. North

Grid North/Magn. North

100 000 metre Square

Identification du carré de 100 000 mètres

1000 metre Universal Transverse Mercator Grid

Zone 15

Désignation de la zone du quadrillage

A tutorial on how to estimate position from the UTM grid can be found at: <http://maps.NRCan.gc.ca/topo101>

Consultez le tutoriel sur la manière d'évaluer la position à partir de la grille UTM sur: <http://cartes.NRCan.gc.ca/topo101>

Transverse Mercator Projection

Projection transverse de Mercator

North American Datum 1983

Système de référence nord-américain 1983

1000 metre Universal Transverse Mercator Grid

Zone 15

Désignation de la zone du quadrillage

59-B/7 59-B/8 59-A/5

59-B/2 59-B/1 59-A/4

58-G/16 58-H/13

58-G/16 58-H/13

58-G/16 58-H/13

58-G/16 58-H/13

58-G/16 58-H/13

59-B/1

SCALE 1:50 000

ECHELLE

EDITION 01

VERSION 00

Série A713

Série A713

Printed map / Carte imprimée

Cat. no. / No de cat. M116-2/059801-PDF

ISBN 978-0-660-66462-3

Digital map / Carte numérique

Cat. no. / No de cat. M116-2/059801-PDF

ISBN 978-1-100-53307-0