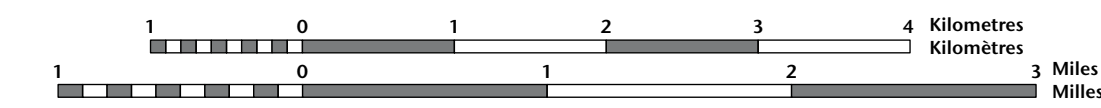


La copie papier de cette carte respecte les normes de qualité d'impression de Ressources naturelles Canada quand elle porte l'étiquette holographique de l'impression de cartes accréditée.

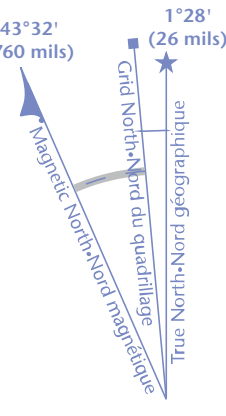
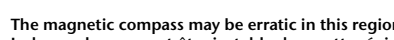
**This map is not to be used for air or marine navigation**

Cette carte ne doit pas être utilisée pour la navigation



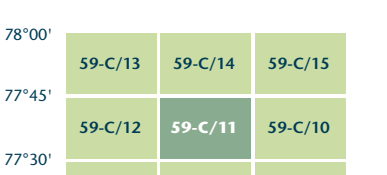
Nunavut

1 centimetre on the map represents 500 metres on the ground  
Contour Interval: 10 metres  
Elevations in metres above Mean Sea Level



### Identification

A tutorial on how to estimate position from the UTM grid can be found at: <http://www.ARCcon.org/home101>



Cat. no. / No de cat.  
M116-2/059C11  
ISSN 1915-884X  
ISBN 978-0-660-66760-7

**Digital map / Carte numérique**

Cat. no. / No de cat.  
M116-2/059C11-PDF  
ISSN 1915-8858  
ISBN 978-1-100-53338-4