

Produced on August 29, 2011, by the Centre for Topographic Information, Natural Resources Canada.

Établi le 29 août 2011, par le Centre d'information topographique, Ressources naturelles Canada.

The paper copy of this map meets the print quality standards of Natural Resources Canada when it bears a Certified Map Printer holographic label.

La copie papier de cette carte respecte les normes de qualité d'impression de Ressources naturelles Canada quand elle porte l'étiquette holographique de l'imprimeur de cartes accrédité.

Map content validity dates

- Road network, Absent
- Hydrographic network, 2007
- Vegetation, Absent
- Buildings, Absent
- Boundaries, Absent
- Toponymy, 2004 - 2011

Detailed metadata can be found at: <http://GeoGratis.gc.ca>

For corrections, additions or comments concerning the content of this map, please contact Natural Resources Canada at: topo.maps@NRCan.gc.ca

© 2011, Her Majesty the Queen in Right of Canada.

This map is not to be used for air or marine navigation.

Dates de validité du contenu de la carte

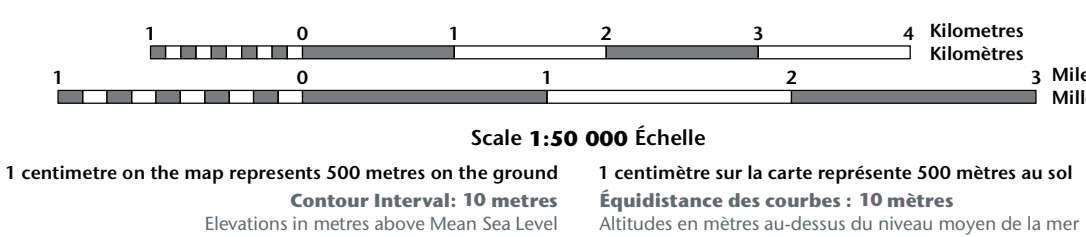
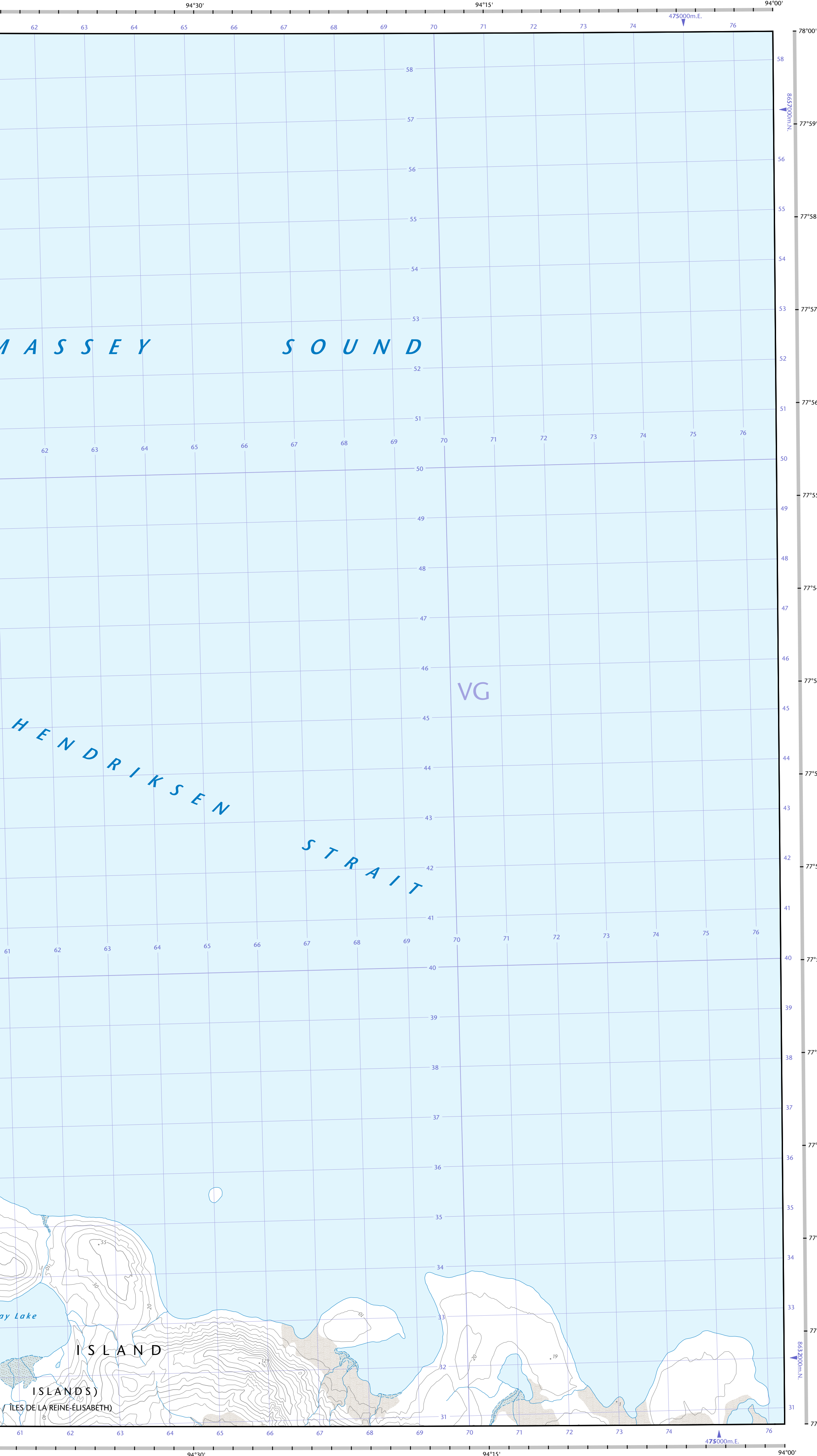
- Réseau routier, Absent
- Réseau hydrographique, 2007
- Végétation, Absent
- Bâtiments, Absent
- Limites, Absent
- Toponymie, 2004 - 2011

Consultez les métadonnées détaillées sur: <http://GeoGratis.gc.ca>

Pour toutes corrections, additions ou commentaires concernant le contenu de cette carte, veuillez contacter Ressources naturelles Canada par courriel électronique à: cartes.topo@NRCan.gc.ca

© 2011, Sa Majesté la Reine du chef du Canada.

Cette carte ne doit pas être utilisée pour la navigation aérienne ou maritime.

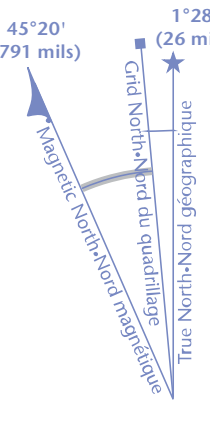


Use diagram only to obtain numeric values
Approximate Mean Declination 2011
for centre of map
Annual change decreasing 75.1"

N'utiliser le diagramme que pour obtenir les valeurs numériques
Déclinaison moyenne approximative au centre de la carte en 2011
Variation annuelle décroissante 75.1"

For magnetic declination information, visit: <http://gc.mtcan.gc.ca/gommg>
Pour l'information sur la déclinaison magnétique, visitez: <http://gc.mtcan.gc.ca/gommg>

The magnetic compass may be erratic in this region
La boussole sera peut-être instable dans cette région



100 000 metre Square
Identification du carré de 100 000 mètres

Zone 15
Designation de la zone du quadrillage

Transverse Mercator Projection
Projection transverse de Mercator
North American Datum 1983
Système de référence nord-américain 1983

1000 metre Universal Transverse Mercator Grid
Grille de zone 1000 mètres universelle transverse de Mercator

A tutorial on how to estimate position from the UTM grid can be found at: <http://maps.NRCan.gc.ca/topo01>

Consultez le tutoriel sur la manière d'évaluer la position à partir de la grille UTM sur: <http://cartes.NRCan.gc.ca/topo01>

59-C/14
SCALE
ÉCHELLE 1:50 000
EDITION
ÉDITION 01
MOUNT NICOLAY

59-C/13 59-C/14 59-C/15
59-C/12 59-C/11 59-C/10

59-C/14
SCALE
ÉCHELLE 1:50 000
EDITION
ÉDITION 01
MOUNT NICOLAY

59-C/14
SCALE
ÉCHELLE 1:50 000
EDITION
ÉDITION 01
MOUNT NICOLAY

Printed map / Carte imprimée
Cat. no. / No de cat.
M116-2/059C14-PDF
ISBN 978-0-660-66763-8

59-C/14
SCALE
ÉCHELLE 1:50 000
EDITION
ÉDITION 01
MOUNT NICOLAY

59-C/13 59-C/14 59-C/15
59-C/12 59-C/11 59-C/10

59-C/14
SCALE
ÉCHELLE 1:50 000
EDITION
ÉDITION 01
MOUNT NICOLAY

59-C/14
SCALE
ÉCHELLE 1:50 000
EDITION
ÉDITION 01
MOUNT NICOLAY

Digital map / Carte numérique
Cat. no. / No de cat.
M116-2/059C14-PDF
ISBN 978-0-660-66763-8