


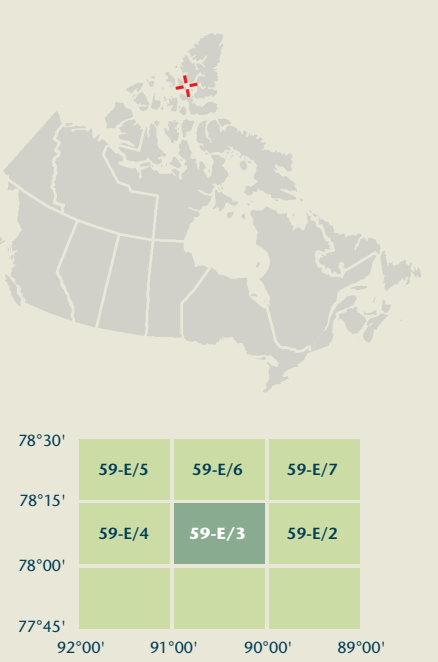
59-E/3



59-E/3

NO TITLE

Nunavut



Natural Resources Canada / Ressources naturelles Canada



Produced on September 27, 2011, by the Centre for Topographic Information, Natural Resources Canada.

Établi le 27 septembre 2011, par le Centre d'information topographique, Ressources naturelles Canada.

The paper copy of this map meets the print quality standards of Natural Resources Canada when it bears a Certified Map Printer holographic label.

La copie papier de cette carte respecte les normes de qualité d'impression de Ressources naturelles Canada quand elle porte l'étiquette holographique de l'imprimeur de cartes accrédité.

Map content validity dates

- Road network, Absent
- Hydrographic network, 2006
- Vegetation, Absent
- Buildings, Absent
- Boundaries, Absent
- Toponymy, 2005 - 2011

Detailed metadata can be found at: <http://GeoGratis.gc.ca>

For corrections, additions or comments concerning the content of this map, please contact Natural Resources Canada at: [topo.mails@NRCan.gc.ca](mailto:topo.mails@NRCan.gc.ca)

© 2011, Her Majesty the Queen in Right of Canada.

This map is not to be used for air or marine navigation.

Dates of validity of the content of the map

- Réseau routier, Absent
- Réseau hydrographique, 2006
- Végétation, Absent
- Bâtiments, Absent
- Limites, Absent
- Toponymie, 2005 - 2011

Consultez les métadonnées détaillées sur: <http://GeoGratis.gc.ca>

Pour toutes corrections, additions ou commentaires concernant le contenu de cette carte, veuillez contacter Ressources naturelles Canada par courriel électronique à: [cartes.topo@NRCan.gc.ca](mailto:cartes.topo@NRCan.gc.ca)

© 2011, Sa Majesté la Reine du chef du Canada.

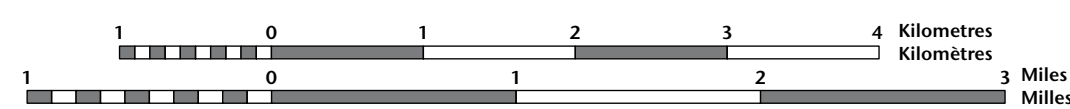
Cette carte ne doit pas être utilisée pour la navigation aérienne ou maritime.

Canada



NO TITLE

Nunavut



Scale 1:50 000 Échelle

1 centimetre on the map represents 500 metres on the ground  
Échelle: 1 cm sur la carte représente 500 mètres sur le sol

Use diagram only to obtain numeric values  
Approximate Mean Declination 2011  
for centre of map  
Annual change decreasing 8.2.2°

N'utiliser le diagramme que pour obtenir les valeurs numériques  
Déclinaison moyenne approximative au centre de la carte en 2011  
Variation annuelle décroissante 8.2.2°

For magnetic declination information, visit: <http://gc.mkrCan.gc.ca/geomag>  
Pour l'information sur la déclinaison magnétique, visitez: <http://gc.mkrCan.gc.ca/geomag>

The magnetic compass may be erratic in this region  
La boussole sera peut-être instable dans cette région

51°30' (905 mls)

2°27' (43 mls)

100 000 metre Square  
Identification du carré de 100 000 mètres

Brown numbered ticks indicate the 1000 metre UTM grid

Transverse Mercator Projection  
Projection transverse de Mercator

North American Datum 1983  
Système de référence nord-américain 1983

1000 metre Universal Transverse Mercator Grid  
Grille de désignation

A tutorial on how to estimate position from the UTM grid can be found at: <http://maps.NRCan.gc.ca/topo101>

Zone 15

Designation de la zone du quadrillage

15X

Les lettres X et Y représentent le quadrillage UTM de 1000 mètres

Zone 15

Designation de la zone du quadrillage

15X

Les lettres X et Y représentent le quadrillage UTM de 1000 mètres

Printed map / Carte imprimée

Cat. no. / No de cat.  
M116-2/059803  
ISBN 978-0-660-66773-7

Digital map / Carte numérique

Cat. no. / No de cat.  
M116-2/059803-PDF  
ISBN 978-1-100-53350-6

59-E/3

SCALE  
ÉCHELLE 1:50 000

EDITION  
ÉDITION 01

VERSION  
VERSION 00

59-E/3

SCALE  
ÉCHELLE 1:50 000

EDITION  
ÉDITION 01

VERSION  
VERSION 00