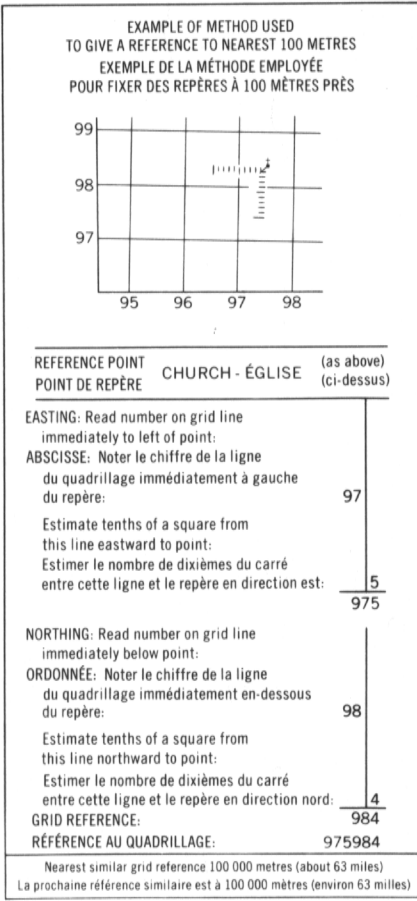
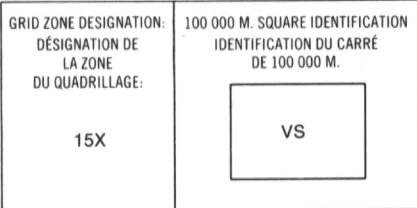



Military users, refer to this map as: SERIES A 002 SÉRIE MAP 59 F/4 CARTE  
Référence de cette carte pour usage militaire: EDITION 1 MCE EDITION

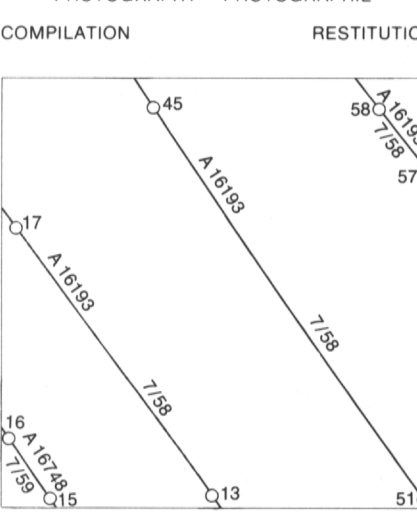


ONE THOUSAND METRE  
UNIVERSAL TRANSVERSE MERCATOR GRID  
ZONE 15  
QUADRILLAGE DE MILLE MÈTRES  
TRANSVERSE UNIVERSEL DE MERCATOR

The 1979 MAGNETIC BEARING is 110°34' (1966 mils) WEST OF GRID NORTH.  
ANNUAL CHANGE DECREASING 65.7'  
GRID NORTH is 2°27' (43 mils) WEST OF TRUE NORTH for centre of map.

Le REPERE MAGNETIQUE en 1979 est à 110°34' (1966 mils) à l'OUEST du NORD DU QUADRILLAGE.  
VARIATION ANNUELLE DÉCROISSANTE 65.7'  
NORD DU QUADRILLAGE est à 2°27' (43 mils) à l'OUEST du NORD GÉOGRAPHIQUE au centre de la carte.

THE MAGNETIC COMPASS IS LIKELY TO BE USELESS IN THIS AREA  
LA BOUSSOLE SERA PROBABLEMENT INUTILE DANS CETTE RÉGION



69 E/8	59 F/5	59 F/6
69 E/1	59 F/4	59 F/3
69 D/16	59 C/13	59 C/14

NOTE: GRID TICKS WITH NUMBERS IN BRACKETS OR WITHOUT NUMBERS INDICATE THE ZONE 15 GRID  
LES TRAITS NUMÉRÉS ENTRE PARENTHÈSES OU SANS NUMÉRO INDICENT LE QUADRILLAGE DE 1000 MÈTRES T.U.M.