

Produced on March 9, 2012, by the Centre for Topographic Information, Natural Resources Canada. Établi le 9 mars 2012, par le Centre d'information topographique, Ressources naturelles Canada.

The paper copy of this map meets the print quality standards of Natural Resources Canada when it bears a Certified Map Printer holographic label.

La copie papier de cette carte respecte les normes de qualité d'impression de Ressources naturelles Canada quand elle porte l'étiquette holographique de l'imprimeur de cartes accrédité.

Map content validity dates: Road network, Absent; Hydrographic network, 2009; Vegetation, Absent; Buildings, Absent; Boundaries, Absent; Toponymy, 2005 - 2011.

Detailed metadata can be found at: <http://GeoGratis.gc.ca>

For corrections, additions or comments concerning the content of this map, please contact Natural Resources Canada at: topo@NRCan.gc.ca

Visit our Web site: <http://maps.NRCan.gc.ca>

This map is not to be used for air or marine navigation.

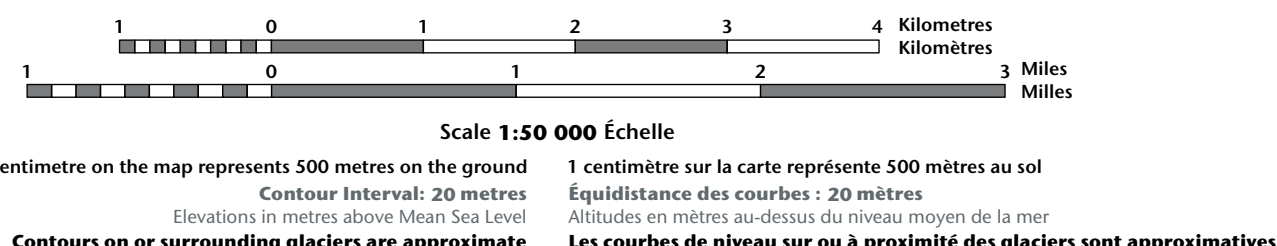
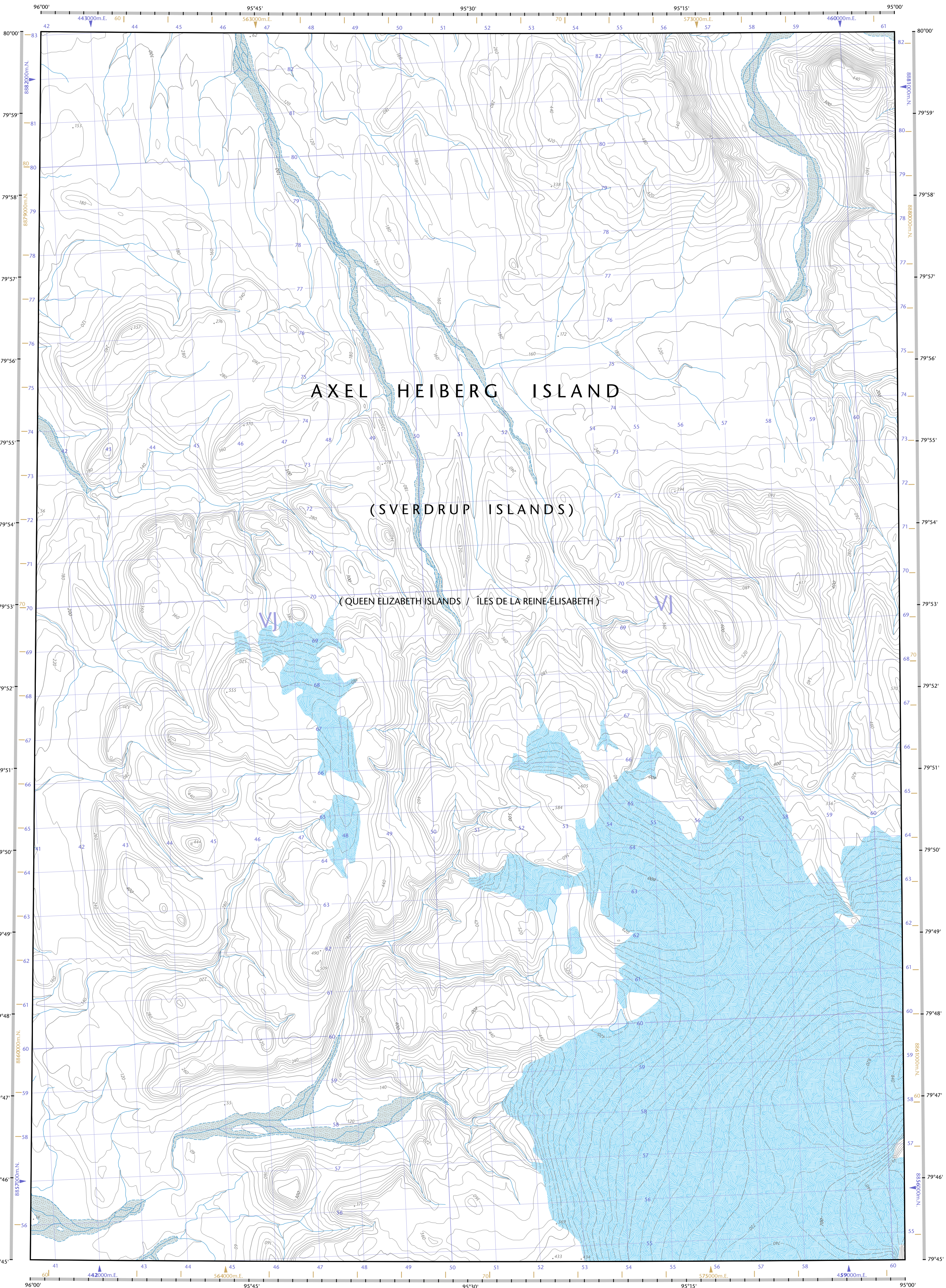
Dates de validité du contenu de la carte: Réseau routier, Absent; Réseau hydrographique, 2009; Végétation, Absent; Bâtiments, Absent; Limites, Absent; Toponymie, 2005 - 2011.

Consultez les métadonnées détaillées sur: <http://GeoGratis.gc.ca>

Pour toutes corrections, additions ou commentaires concernant le contenu de cette carte, veuillez contacter Ressources naturelles Canada par courriel électronique à: cartes.topo@NRCan.gc.ca

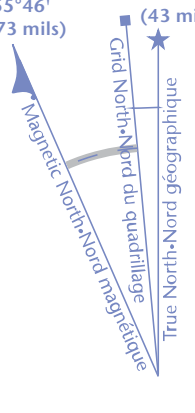
Visitez notre site Web: <http://cartes.NRCan.gc.ca>

Cette carte ne doit pas être utilisée pour la navigation aérienne ou maritime.



Use diagram only to obtain numeric values. Approximate Mean Destination 2012 for centre of map. Annual change decreasing 98".

For magnetic declination information, visit: <http://gec.NRCan.gc.ca/geomag>



100 000 metre Square Identification du carré de 100 000 mètres

Transverse Mercator Projection Projection transverse de Mercator North American Datum 1983 Système de référence nord-américain 1983

80°15'	560-B/1	560-A/4	560-A/4
80°00'	69-H/16	59-G/13	59-G/14
79°45'	69-H/9	59-G/12	59-G/11
79°30'	79°00'	90°00'	94°00'

Printed map / Carte imprimée Cat. no. / No de cat. M116-2/059C13 ISBN 978-0-660-68062-2

59-G/13 SCALE 1:50 000 EDITION 01

Digital map / Carte numérique Cat. no. / No de cat. M116-2/059C13-DFW ISBN 978-0-660-68062-9