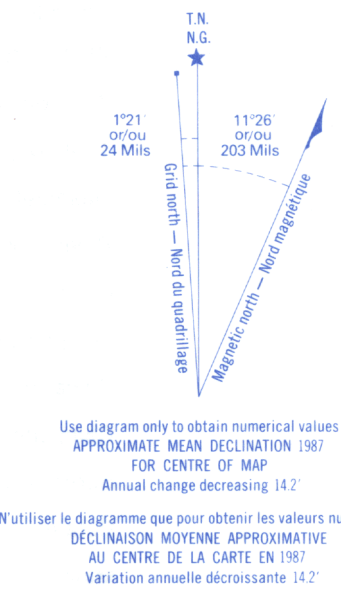


Military users:
refer to this map as:
Référence de cette carte:
pour usage militaire:

SERIES A 743
MAP 62 K/7
ÉDITION 3 MCE

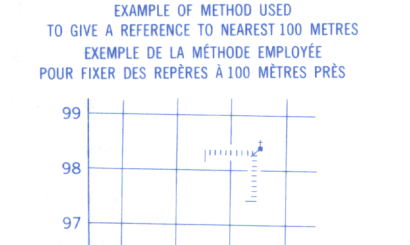
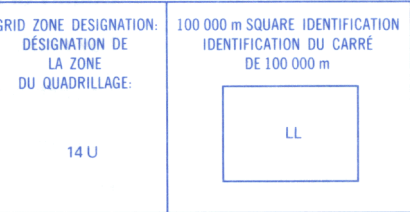
SÉRIE
CARTE
ÉDITION 3 MCE



Use diagram only to obtain numerical values
APPROXIMATE MEAN DECLINATION (1987)
OR CENTRE OF MAP
Annual change decreasing 14.7

Utiliser le diagramme pour obtenir les valeurs numériques
DECLINISON MOYENNE APPROXIMATIVE
AU CENTRE DE LA CARTE EN 1987
Variation annuelle décroissante 14.7

ONE THOUSAND METRE
UNIVERSAL TRANSVERSE MERCATOR
ZONE 14
QUADRILLAGE UNIVERSIEL TRANSVERSE DE MERCATOR
DE MILLE MÈTRES



REFERENCE POINT: CHURCH - ÉGLISE (see above)
POINT DE REPÈRE (voir ci-dessus)

EASTING: Road number on grid line
immediately to left of point.
ABSCISSE: Numéro de la ligne
de quadrillage immédiatement à gauche
du repère.

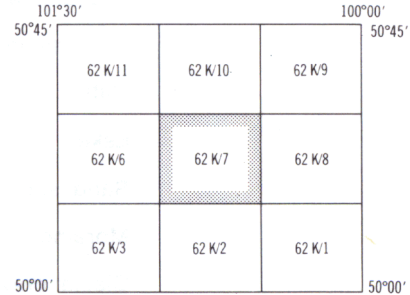
Estimate north of a square from
this line eastward to point.
Estimer le nombre de carrés du carré
entre cette ligne et le repère en direction est.

NORTHING: Road number on grid line
immediately below point.
ORDONNÉE: Numéro de la ligne
de quadrillage immédiatement en dessous
du repère.

Estimate north of a square from
this line northward to point.
Estimer le nombre de carrés du carré
entre cette ligne et le repère en direction nord.

GRID REFERENCE: 975984
RÉFÉRENCE AU QUADRILLAGE: 975984

Nearest similar grid reference 100,000 metres
Le prochain référence similaire est à 100,000 mètres



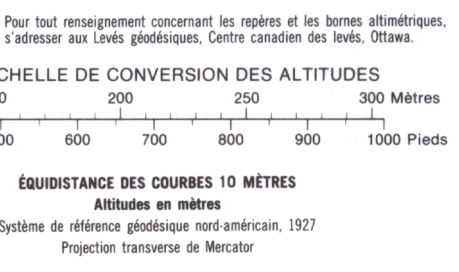
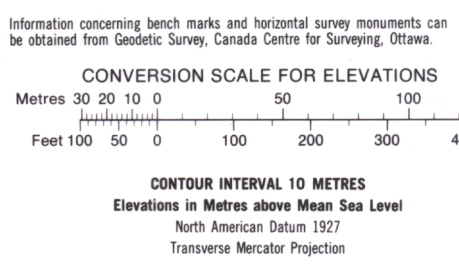

PRODUCED BY THE CANADIAN CENTRE FOR MAPPING (OTTAWA)
DÉPARTEMENT DE L'ÉNERGIE, DES MINES ET DES RESSOURCES
FROM AERIAL PHOTOGRAPHS TAKEN IN 1985. CULTURE
CHECK 1986. PUBLISHED IN 1988.

COPIES MAY BE OBTAINED FROM THE CANADA MAP OFFICE,
DÉPARTEMENT DE L'ÉNERGIE, DES MINES ET DES RESSOURCES, OTTAWA,
OR YOUR NEAREST MAP DEALER.

© 1988 HER MAJESTY THE QUEEN IN RIGHT OF CANADA
DÉPARTEMENT DE L'ÉNERGIE, DES MINES ET DES RESSOURCES.

Roads: Routes:
hard surface: revêtement dur
hard surface: revêtement dur
loose or stabilized surface, all weather: gravier, aggloméré, toute saison
loose surface, dry weather: de gravier, temps sec
unclassified road or street: route non classée ou rue
cart track: piste de terre
trail cut line or portion: sentier, portion de sentier

FOR COMPLETE REFERENCE SEE REVERSE SIDE
POUR UNE LISTE COMPLÈTE DES SIGNES, VOIR AU VERSO



ÉTABLI PAR LE CENTRE CANADIEN DE CARTOGRAPHIE (OTTAWA)
MINISTÈRE DE L'ÉNERGIE, DES MINES ET DES RESSOURCES
À L'AIDE DE PHOTOGRAPHIES AÉRIENNES PRISES EN 1985. VÉRIFICATION DES ÉLÉMENTS RAPPORTÉS EN 1986. PUBLIÉ EN 1988.

CES CARTES SONT EN VENTE AU BUREAU DES CARTES DU
CANADA, MINISTÈRE DE L'ÉNERGIE, DES MINES ET DES RESSOURCES,
OTTAWA, OU CHEZ LE VENDEUR LE PLUS PRÈS.

© 1988, SA MAJESTÉ LA REINE DU CHEF DU CANADA
MINISTÈRE DE L'ÉNERGIE, DES MINES ET DES RESSOURCES.

SHOAL LAKE
62 K/7
EDITION 3