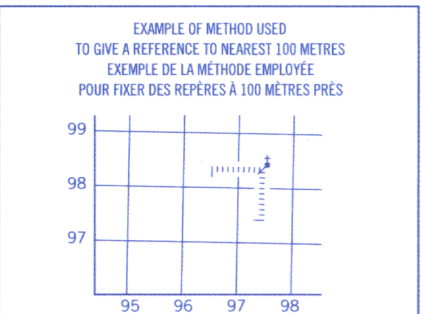


ONE THOUSAND METRE  
UNIVERSAL TRANSVERSE MERCATOR GRID  
ZONE 13  
QUADRILLAGE UNIVERSEL TRANSVERSE DE MERC  
DE MILLE MÈTRES

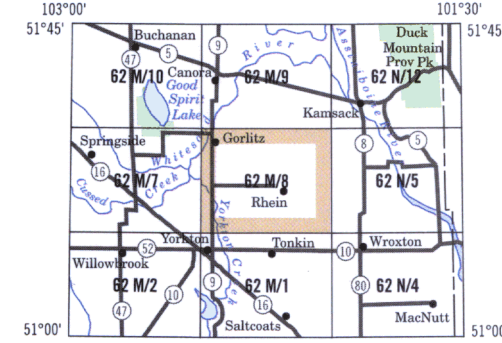
BROWN NUMBERED TICKS INDICATE  
THE 1000 METRE U.T.M. GRID  
ZONE 14  
LES AMORCES BRUNES NUMÉROTÉES REPRÉSENTENT

GRID ZONE DESIGNATION:  
DESIGNATION DE  
LA ZONE  
DU QUADRILLAGE :

13 U



REFERENCE POINT	CHURCH – ÉGLISE	(see above) (les ci-dessus)
POINT DE REPÈRE		
EASTING: Read number on grid line immediately to left of point.		
ARRÊSSE: Notez le chiffre de la ligne de quadrillage immédiatement à gauche du repère.	97	
Estimate tenths of a square from this line eastward to point.		
Estimer le nombre de dixièmes du carré entre cette ligne et le repère en direction est :		5
		975
NORTHING: Read number on grid line immediately below point.		
ARRÊSSE: Notez le chiffre de la ligne de quadrillage immédiatement en dessous du repère.	98	
Estimate tenths of a square from this line northward to point.		
Estimer le nombre de dixièmes du carré entre cette ligne et le repère en direction nord :		4
GRID REFERENCE		984
REPÈRE DU QUADRILLAGE		984
		9750984
Nearest smallest grid reference 100 000 metres		
La référence smallest la plus près est à 100 000 mètres		



Index to adjoining Maps of the National Topographic System  
Tableau d'assemblage du Système national de référence cartographique

LOCAL DEALER DÉTAILLANT LOCAL

**NRCan TOPOGRAPHIC MAPS**  
**LES CARTES TOPOGRAPHIQUES DE RNCan**

**RHEIN  
62 M/8**

**SOURCES:**  
Geodetic Survey Division  
*Bench marks, horizontal survey monuments and coordinate conversion*

**SOURCES :**  
Division des levés géodésiques  
*Répères de nivellement, bornes altimétriques et conversion de coordonnées*

PRODUCED BY THE CANADA CENTRE FOR MAPPING, NATURAL  
RESOURCES CANADA. INFORMATION CURRENT AS OF 1990.  
PUBLISHED 1996.

COPIES MAY BE OBTAINED FROM THE CANADA MAP OFFICE,  
OTTAWA, OR YOUR NEAREST MAP DEALER.

© 1996, HER MAJESTY THE QUEEN IN RIGHT OF CANADA.

*We welcome your comments.  
Just phone us at 1-800-465-MAPS.*

Digital topographic data is also available for this region. For more information phone us at 1-800-661-2638.


Roads:	Routin :	
hard surface.....	revêtement dur.....	dual highway more than 2 lanes
hard surface.....	revêtement dur.....	double chaussée 2 lanes plus de 2 voies
loose or stabilized surface, all weather.....	gravier, aggloméré, tout saison.....	2 lanes or more moins de 2 voies
loose surface, dry weather.....	de gravelier, temps sec.....	2 lanes or more less than 2 lanes
street/unclassified road.....	ruelle/route non classée.....	2 voies ou plus moins de 2 voies
vehicle track.....	chemins de terre.....	
trail, cut line or portage.....	sentier, percée ou portage.....	

FOR COMPLETE REFERENCE SEE REVERSE SIDE POUR UNE LISTE COMPLÈTE DES SIGES, VOIR AU VERSO

FOR COMPLETE REFERENCE SEE REVERSE SIDE      POUR UNE LISTE COMPLÈTE DES SIGNES, VOIR AU VERSO

RHEIN  
SASKATCHEWAN

Scale 1 :50 000 Échelle



**CONVERSION SCALE FOR ELEVATIONS**

Metres 30 20 10 0 50 100

Feet 100 50 0 100 200 300

CONTOUR INTERVAL 10 METRES  
Elevations in Metres above Mean Sea Level

TRANSVERSE MERCATOR PROJECTION  
North American Datum 1983

Downloaded At: 11:53 11 September 2009

ÉCHELLE DE CONVERSION DES ALTITUDES

ÉQUIDISTANCE DES COURBES 10 MÈTRES  
Altitudes en mètres

PROIECTIUN TRANSVERSE DE MERCATOR  
Sisteme de referință elipsoidice coord. americane 1983

Genexpression des wachsenden M40.53 (M20.53) > M40.53

ÉTABLIE PAR LE CENTRE CANADIEN DE CARTOGRAPHIE.  
RESSOURCES NATURELLES CANADA. RENSEIGNEMENTS À JOUR  
EN 1990. PUBLIÉE EN 1996.

CES CARTES SONT EN VENTE AU BUREAU DES CARTES DU  
CANADA, OTTAWA, OU CHEZ LE VENDEUR LE PLUS PRÈS.

© 1996, SA MAJESTÉ LA REINE DU CHEF DU CANADA.

Nous apprécions vos commentaires.  
Téléphonez-nous au 1-800-465-6277.

Des données topographiques numériques sont aussi disponibles pour cette région. Pour plus de renseignements, téléphonez-nous au 1-800-661-BNDT.