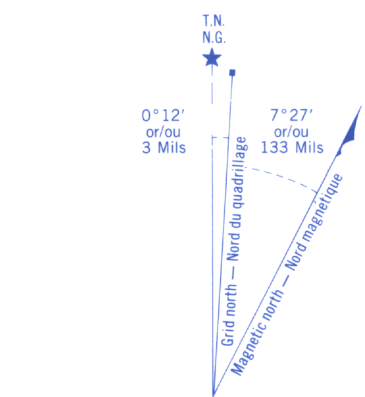
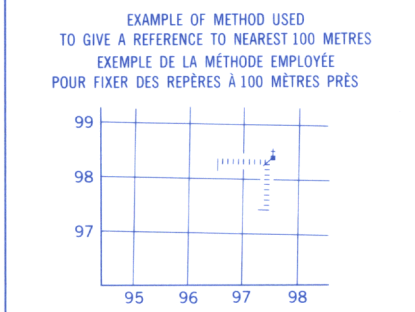
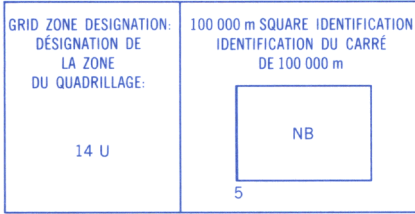


Military users, refer to this map as: Référence de cette carte pour usage militaire:	SERIES MAP EDITION	A 743 62-0/2 3 MCE EDITION	SÉRIE CARTE EDITION
---	--------------------------	----------------------------------	---------------------------



Use diagram only to obtain numerical values
APPROXIMATE MEAN DECLINATION 1992
FOR CENTRE OF MAP
Annual change decreasing 8.0"
Utiliser le diagramme que pour obtenir les valeurs numériques
DÉCLINAISON MOYENNE APPROXIMATIVE
AU CENTRE DE LA CARTE EN 1992
Variation annuelle décroissante 8.0"

ONE THOUSAND METRE
UNIVERSAL TRANSVERSE MERCATOR GRID
QUADRILLAGE UNIVERSEL TRANSVERSE DE MERCATOR
DE MILLE MÈTRES



REFERENCE POINT
POINT DE REPÈRE

CHURCH - ÉGLISE

EASTING: Road number on grid line immediately to left of point.
ABSCISSE: Notez le chiffre de la ligne du quadrillage immédiatement à gauche du repère.
Estimate tenths of a square from this line eastward to point.
Estimer le nombre de dixièmes du carré entre cette ligne et le repère en direction est.

NORTHING: Road number on grid line immediately below point.
ORDONNÉE: Notez le chiffre de la ligne du quadrillage immédiatement en dessous du repère.
Estimate tenths of a square from this line northward to point.
Estimer le nombre de dixièmes du carré entre cette ligne et le repère en direction nord.

GRID REFERENCE: 975284
RÉFÉRENCE AU QUADRILLAGE: 975284

Nearest center grid reference 100 000 metres
La référence similaire la plus près est à 100 000 mètres

62-06	62-07	62-08
62-03	62-02	62-01
62-14	62-15	62-16