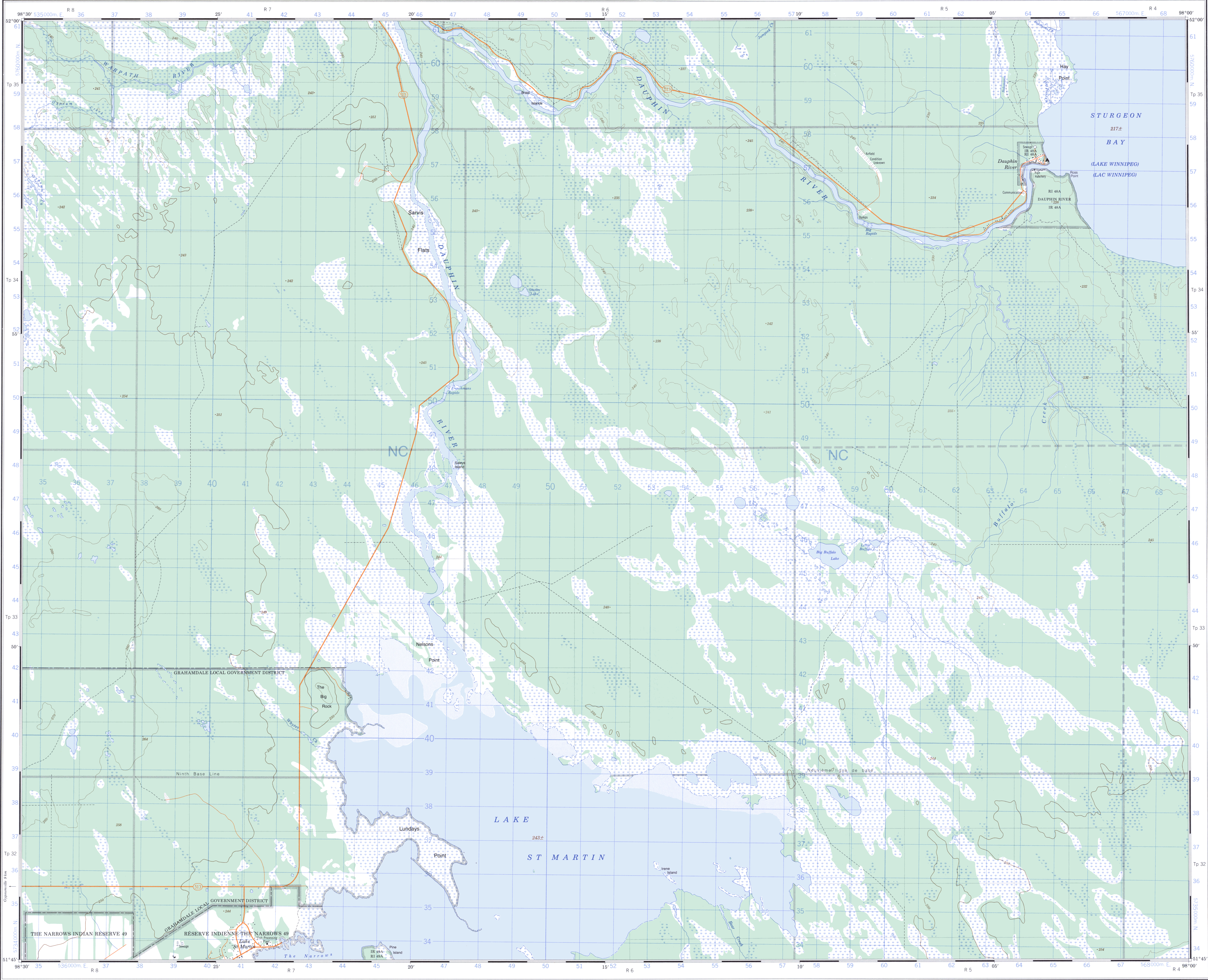
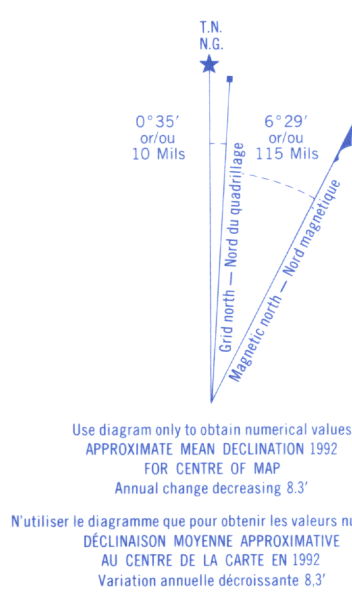



Military users refer to this map as Référence de cette carte pour usage militaire.	SERIES A 743 SÉRIE MAP 62-O/16 CARTE EDITION 3 MCE ÉDITION
---	--



PRODUCED BY THE CANADA CENTRE FOR MAPPING,
DEPARTMENT OF ENERGY, MINES AND RESOURCES.
INFORMATION CURRENT AS OF 1990. PUBLISHED 1992.
COPIES MAY BE OBTAINED FROM THE CANADA MAP OFFICE,
DEPARTMENT OF ENERGY, MINES AND RESOURCES, OTTAWA,
OR YOUR NEAREST MAP DEALER.
© 1992, HER MAJESTY THE QUEEN IN RIGHT OF CANADA,
DEPARTMENT OF ENERGY, MINES AND RESOURCES.

Roads: loose or stabilized surface, all weather unclassified road or street cart track trail, cut line or portage	Routiers: gravier, aggloméré, toute saison de gravier, temps sec route non classée ou route de terre sentier, percée ou portage	3 lanes or more 2 lanes or more Points de 2 voies
---	--	---

FOR COMPLETE REFERENCE SEE REVERSE SIDE. POUR UNE LISTE COMPLETE DES SIGNES, VOIR AU VERSO.



Information concerning bench marks and horizontal survey measurements can be obtained from Geomatics Service, Canada Centre for Mapping, Ottawa.	Pour tout renseignement concernant les repères de nivellement et les bornes géodésiques, prière de s'adresser à la Division des services géodésiques, Centre canadien des cartes, Ottawa.
CONVERSION SCALE FOR ELEVATIONS Metres 30 20 10 0 50 100	ÉCHELLE DE CONVERSION DES ALTITUDES Mètres 30 20 10 0 50 100
Feet 100 50 0 50 100 200 300 400	Pieds 100 50 0 50 100 200 300 400
Coordinate Conversion NAD 83 (NAD 83) to NAD 27 Mean values for this map	Conversion des coordonnées NAD 83 (NAD 83) à NAD 27 Valeurs moyennes pour cette carte
Geographic: Latitude - 0.0° Longitude - subtract 1.3° Grid: Northing - subtract 228m Easting - add 27m	Coordonnées géographiques: Latitude - 0.0° Longitude - soustraire 1.3° Quadrillage: Northing - soustraire 228m Easting - additionner 27m

ÉTABLIE PAR LE CENTRE CANADIEN DE CARTOGRAPHIE,
MINISTÈRE DE L'ÉNERGIE, DES MINES ET DES RESSOURCES.
RENSEIGNEMENTS À JOUR EN 1990. PUBLIÉE EN 1992.
Ces cartes sont en vente au Bureau des cartes du
Canada, Ministère de l'énergie, des mines et des
ressources, Ottawa ou chez le vendeur le plus près.
© 1992, SA MAJESTÉ LA REINE DU CHEF DU CANADA,
MINISTÈRE DE L'ÉNERGIE, DES MINES ET DES RESSOURCES.