

63-E/1

Canada

63-E/1


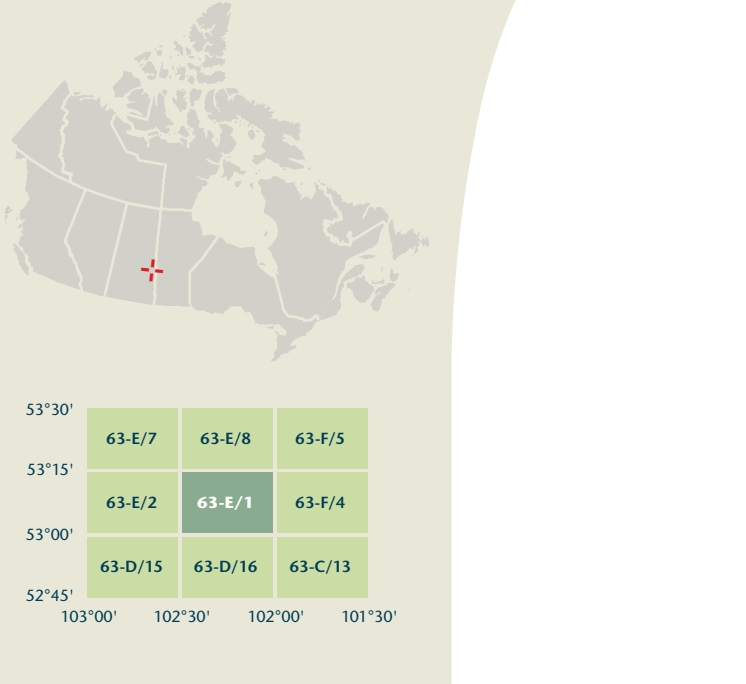
SCALE
ÉCHELLE 1:50 000
EDITION
ÉDITION 03
LEAF LAKE



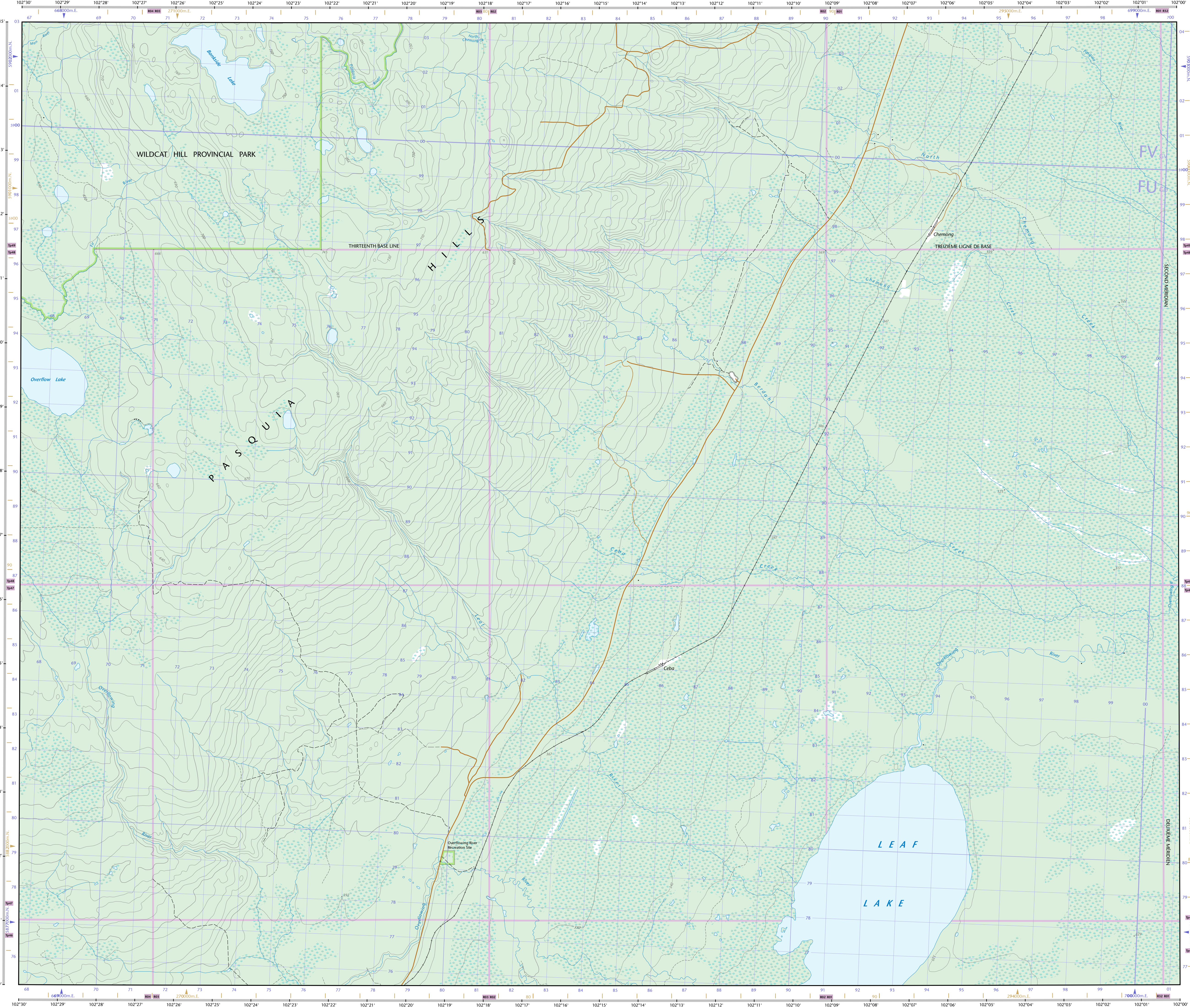
63-E/1 SCALE
ÉCHELLE 1:50 000 EDITION
ÉDITION 03

LEAF LAKE

Saskatchewan

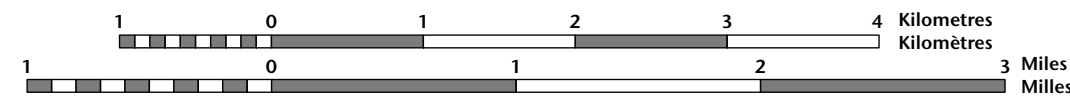


Natural Resources Canada Ressources naturelles Canada



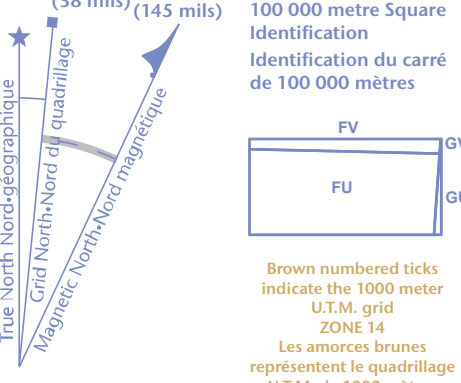
LEAF LAKE

Saskatchewan
HUDSON BAY RURAL MUNICIPALITY



1 centimetre on the map represents 500 metres on the ground
Échelle 1:50 000
Elevations in metres above Mean Sea Level
Altitudes en mètres au-dessus du niveau moyen de la mer

Use diagram only to obtain numeric values
Approximate Mean Declination 2009
for centre of map
Annual change decreasing 11.8°
N'utiliser le diagramme que pour obtenir
les valeurs numériques
Déclinaison moyenne approximative
au centre de la carte en 2009
Variation annuelle décroissante 11.8°
For magnetic declination information,
visit: <http://gc.mnrc.gc.ca/geomag>
Pour l'information sur la déclinaison magnétique,
visitez: <http://gc.mnrc.gc.ca/geomag>



100 000 metre Square
Identification
Identification du carré de
100 000 mètres
Zone 13
Designation
Designation de la
zone du quadrillage
Transverse Mercator Projection
Projection transversale de Mercator
North American Datum 1983
Système de référence nord-américain 1983
1000 metre Universal Transverse
Mercator
Mètre
Grid Zone
Designation
Designation de la
zone du quadrillage
A tutorial on how to estimate position from the UTM
grid can be found at: <http://maps.NRC.gc.ca/topo101>
Consultez le tutoriel sur la manière d'évaluer la position
à partir de la grille UTM sur: <http://cartes.NRC.gc.ca/topo101>

63-E/1
SCALE
ÉCHELLE 1:50 000
EDITION
ÉDITION 03
VERSION
VERSION 00
Série
Série A742

Printed map / Carte imprimée
Cat. no. / No de cat.
M116-2/06-001
ISBN 978-0-662-46260-4
Digital map / Carte numérique
Cat. no. / No de cat.
M116-2/06-001-PDF
ISBN 978-0-662-46260-4

Produced on December 08, 2009, by the Centre for
Topographic Information, Natural Resources Canada.
Établi le 8 décembre 2009, par le Centre d'information
topographique, Ressources naturelles Canada.
The paper copy of this map meets the print quality
standards of Natural Resources Canada when it
bears a Certified Map Printer holographic label.
La copie papier de cette carte respecte les normes de
qualité d'impression de Ressources naturelles Canada
quand elle porte l'étiquette holographique de l'imprimeur
de cartes accrédité.

Map content validity dates
• Road network, 1981 - 2003
• Hydrographic network, 1978 - 1990
• Vegetation, 1981
• Buildings, 1981
• Boundaries, 2004 - 2008
• Toponymy, 2004
Consultez les métadonnées détaillées sur: <http://GeoGratis.gc.ca>
For corrections, additions or comments concerning
the content of this map, please contact Natural Resources Canada
at: <http://maps.NRC.gc.ca>
Visitez notre site Web: <http://cartes.NRC.gc.ca>
© 2009 Her Majesty the Queen in Right of Canada.
This map is not to be used for air or marine navigation.

Dates de validité du contenu de la carte
• Réseau routier, 1981 - 2003
• Réseau hydrographique, 1978 - 1990
• Végétation, 1981
• Bâtiments, 1981
• Limites, 2004 - 2008
• Toponymie, 2004
Consultez les métadonnées détaillées sur: <http://GeoGratis.gc.ca>
Pour toutes corrections, additions ou commentaires concernant
le contenu de cette carte, veuillez contacter Ressources naturelles
Canada par courriel électronique à: cartes.NRC.gc.ca
Visitez notre site Web: <http://cartes.NRC.gc.ca>
© 2009 Sa Majesté la Reine du chef du Canada.
Cette carte ne doit pas être utilisée pour la navigation
aérienne ou maritime.