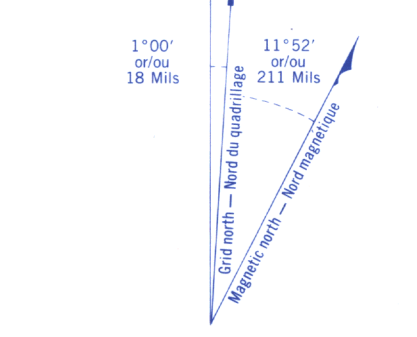


Military users:
refer to this map as:
Référence de cette carte
pour usage militaire:

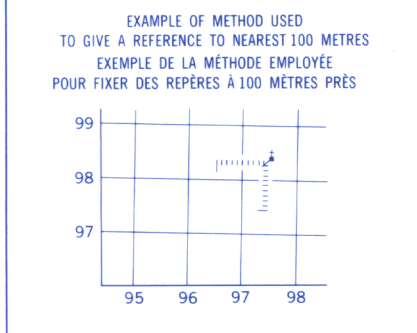
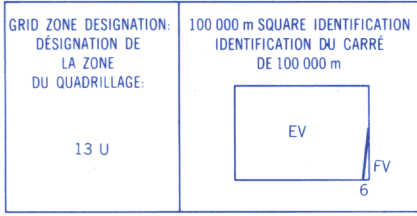
SERIES A 742
MAP 63 E/5
EDITION 3 MCE ÉDITION



Use diagram only to obtain numerical values
APPROXIMATE MEAN DECLINATION 1992
FOR CENTRE OF MAP
Annual change decreasing 3.2'

N'utiliser le diagramme que pour obtenir les valeurs numériques
DECLINAISON MOYENNE APPROXIMATIVE
AU CENTRE DE LA CARTE EN 1992
Variation annuelle décroissante 3.2'

ONE THOUSAND METRE
UNIVERSAL TRANSVERSE MERCATOR GRID
ZONE 13
QUADRILAGE UNIVERSEL TRANSVERSE DE MERCATOR
DE MILLE MÈTRES



REFERENCE POINT
POINT DE REPÈRE

CHURCH - EGLISE (see above) (ci-dessus)

EASTING: Road number on grid line
immediately to left of point.
ABSCISSE: Note le chiffre de la ligne
de quadrillage immédiatement à gauche
du repère.

Estimate length of a square from
this line eastward to point.
Estimer le nombre de divisions du carré
entre cette ligne et le repère en direction est.

NORTHING: Road number on grid line
immediately below point.
ORDONNÉE: Note le chiffre de la ligne
de quadrillage immédiatement en dessous
du repère.

Estimate length of a square from
this line northward to point.
Estimer le nombre de divisions du carré
entre cette ligne et le repère en direction nord.

GRID REFERENCE: 975984
REFERENCE AU QUADRILAGE

Nearest similar grid reference 100 000 metres
La référence similaire la plus près est à 100 000 mètres

Coordinate Conversion NAD 83 (NCS 84) to NAD 27
Mean values for this map

Geographic: Latitude - subtract 0.1"
Longitude - subtract 1.8"

Grid: Northing - subtract 221m
Easting - add 33m

Conversion des coordonnées NAD 83 (NCS 84) à NAD 27
Valeurs moyennes pour cette carte

Coordonnées géographiques: Latitude - soustraire 0.1"
Longitude - soustraire 1.8"

Quadrillage: Ordonnée (N) - soustraire 221m
Abscisse (E) - additionner 33m

53°45'30"	104°30'	103°30'
73 W/5	63 E/12	63 E/11
73 W/6	63 E/5	63 E/6
73 W/1	63 E/4	63 E/3
53°45'30"	104°30'	103°30'

Refer to adjoining Maps of the National Topographic System
Tableau d'assemblage du Système national de référence cartographique