

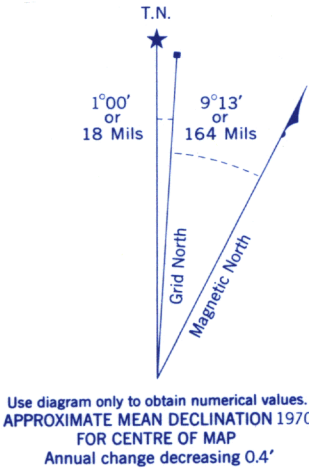
Refer to
this map as:

63 H/5
EDITION 1 MCE
SERIES A 743

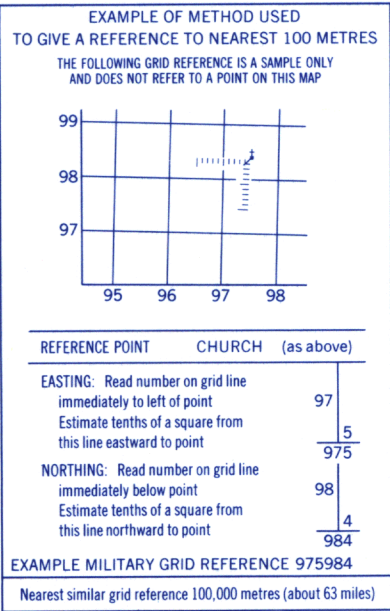
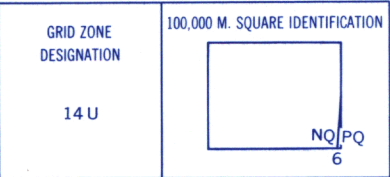
CONVERSION SCALE FOR ELEVATIONS

Feet

Meters



ONE THOUSAND METRE
UNIVERSAL TRANSVERSE MERCATOR GRID
ZONE 14



INSPECTION OF THIS MAP USING 1987 SATELLITE IMAGERY
REVEALED NO CHANGES IN MAJOR HYDROGRAPHIC OR CON-
STRUCTED FEATURES.

UNE VÉRIFICATION DE CETTE CARTE AU MOYEN D'IMAGES
SATELLITE DE 1987 N'A MONTRÉ AUCUN CHANGEMENT EN
CE QUI CONCERNE LES ÉLÉMENTS HYDROGRAPHIQUES OU
LES ÉLÉMENTS RAPPORTÉS (CONSTRUCTIONS D'IMPORTANCE

INSPECTION OF THIS MAP USING 1987 SATELLITE IMAGERY
REVEALED NO CHANGES IN MAJOR HYDROGRAPHIC OR CON-
STRUCTED FEATURES.

UNE VÉRIFICATION DE CETTE CARTE AU MOYEN D'IMAGES
SATELLITE DE 1987 N'A MONTRÉ AUCUN CHANGEMENT EN
CE QUI CONCERNE LES ÉLÉMENTS HYDROGRAPHIQUES OU
LES ÉLÉMENTS RAPPORTÉS (CONSTRUCTIONS D'IMPORTANCE

Produced, 1980, by the SURVEYS AND MAPPING BRANCH,
DEPARTMENT OF ENERGY, MINES AND RESOURCES,
from aerial photographs taken in 1955. Field surveys 1960.
Printed 1977.

Copies may be obtained from the Map Distribution Office,
Department of Energy, Mines and Resources, Ottawa.

PROVISIONAL PRINT
IMPRESSION PROVISOIRE

Interim corrections 1980

This map was compared with aerial photography taken in 1976
and 1978 and found to be up-to-date in all major features.

Copies may be obtained from the Canada Map Office,
Department of Energy, Mines and Resources, Ottawa,
or your nearest map dealer.

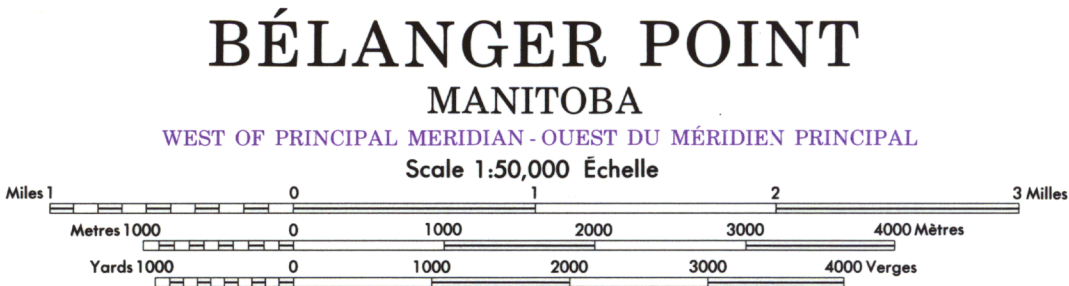
© 1980. Her Majesty the Queen in Right of Canada.
Department of Energy, Mines and Resources.

Corrections provisoires, 1980

On a comparé cette carte aux photographies aériennes prises en
1976 et 1978; nous avons constaté que toutes ses caractéristiques
principales étaient à jour.

Ces cartes sont en vente au Bureau des Cartes du Canada,
ministère de l'Énergie, des Mines et des Ressources, Ottawa,
ou chez le vendeur le plus près.

© 1980. Sa Majesté La Reine du Chef du Canada.
Ministère de l'Énergie, des Mines et des Ressources.



This Provisional Map is equivalent to a standard
map in accuracy of content.

Some names on this map are not yet official.
Corrections or additions are invited by the
Surveys and Mapping Branch.

COUTOUR INTERVAL 25 FEET
Elevations in Feet above Mean Sea Level
North American Datum 1927
Transverse Mercator Projection

Cette carte provisoire équivaut une carte régulière
au point de vue précision de l'information.

Certains noms inscrits sur cette carte ne sont
pas encore officiels. La Direction des levés et
de la cartographie saurait gré au public de lui
signaler corrections et additions.

ÉQUIDISTANCE DES COURBES 25 PIEDS
Élévations en pieds au-dessus du niveau moyen de la mer
Système de référence géodésique nord-américain, 1927
Projection transverse de Mercator

Établi en 1980, par la DIRECTION DES LEVÉS ET DE LA CARTOGRAPHIE,
MINISTÈRE DE L'ÉNERGIE, DES MINES ET DES RESSOURCES, d'après
des photographies aériennes prises en 1955. Levés sur le terrain en 1960. Imprimé
en 1977.

Copies peuvent être obtenues au Bureau de distribution des cartes,
ministère de l'Énergie, des Mines et des Ressources, Ottawa.