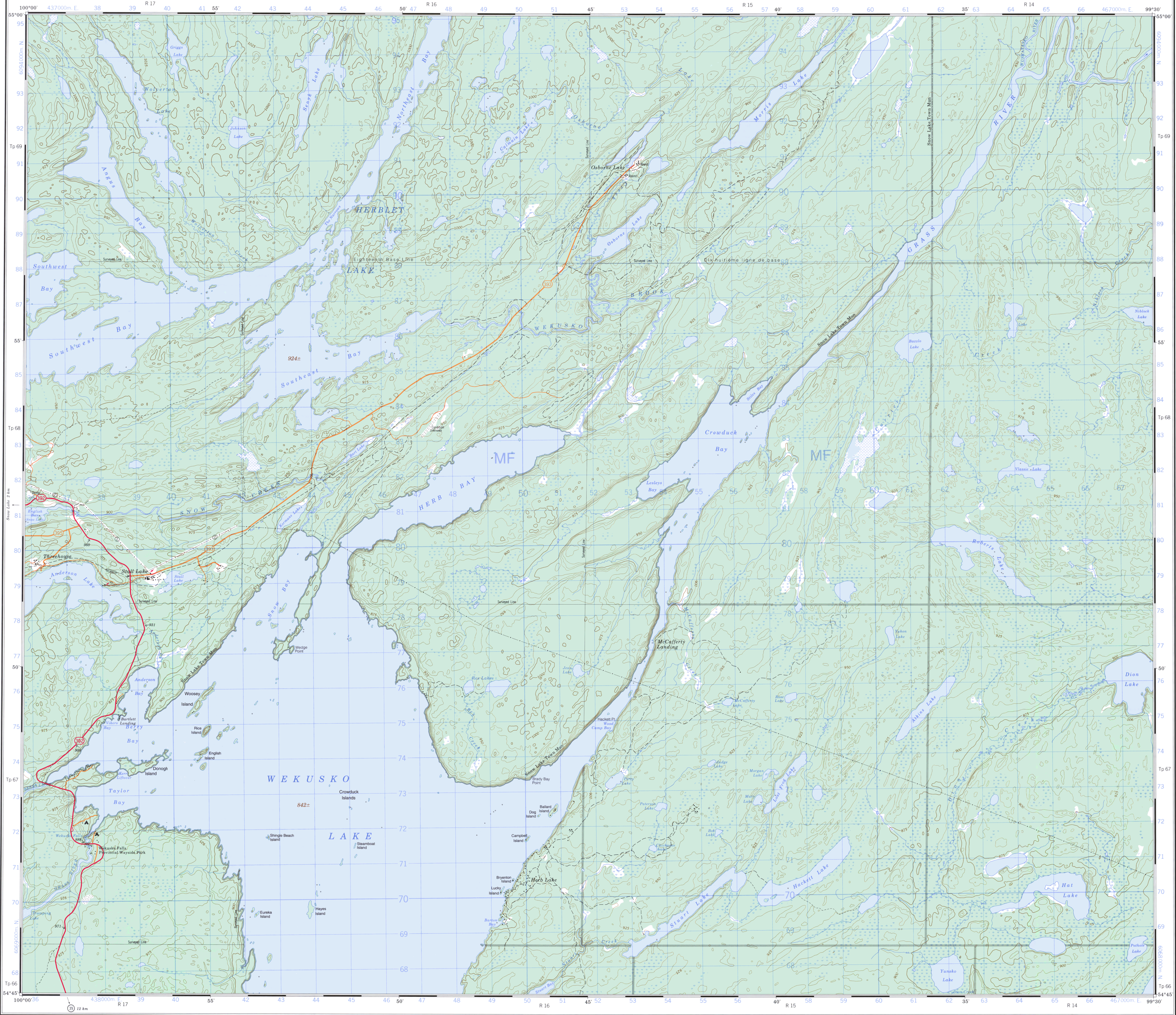


Military users,
refer to this map as:
Référence de cette carte
pour usage militaire:

SERIES A 743
MAP 63 J/13
EDITION 3 MCE

SÉRIE
CARTE
ÉDITION



PROUDLY BY THE CANADA CENTRE FOR MAPPING,
DEPARTMENT OF ENERGY, MINES AND RESOURCES
INFORMATION CURRENT AS OF 1992. PUBLISHED 1995.

COPIES MAY BE OBTAINED FROM THE CANADA MAP OFFICE,
DEPARTMENT OF ENERGY, MINES AND RESOURCES,
OTTAWA, OR YOUR NEAREST MAP DEALER.

© 1995, HER MAJESTY THE QUEEN IN RIGHT OF CANADA,
DEPARTMENT OF ENERGY, MINES AND RESOURCES

Roads

Routes

hard surface revêtement dur
hard surface revêtement dur
loose or stabilized surface, all weather de gravier, temps sec
loose surface, dry weather de gravier, temps sec
unclassified road or street route non classée ou rue
cart track de terre
trail, cut line or portage sentier, percée ou portage

FOR COMPLETE REFERENCE SEE REVERSE SIDE
POUR UNE LISTE COMPLETE DES SIGNES, VOIR AU VERSO

HERB LAKE
MANITOBA
WEST OF PRINCIPAL MERIDIAN OUEST DU MÉRIDIEN PRINCIPAL

Scale 1:50 000 Échelle

Miles 1 0 1 2 3
Mètres 1000 0 1000 2000 3000 4000

Information concerning bench marks, horizontal survey monuments and
coordinate conversion can be obtained from Geomatics Survey, Canada Centre
for Surveying, Ottawa, Ontario, Canada.

Pour tout renseignement concernant les repères de nivellement, les bornes géodésiques et la
conversion des coordonnées, prière de s'adresser à la Division des repères géodésiques, Centre
canadien des levés, Ottawa, Ontario, Canada.

CONVERSION SCALE FOR ELEVATIONS
Mètres 30 20 10 0 50 100
Feet 100 50 0 100 200 300 400 500 600 700 800 900 1000

ÉCHELLE DE CONVERSION DES ALTITUDES
Mètres 30 20 10 0 50 100
Feet 100 50 0 100 200 300 400 500 600 700 800 900 1000

CONTOUR INTERVAL 25 FEET
Contours at feet above Mean Sea Level
North American Datum 1983
Transverse Mercator Projection

ÉQUIDISTANCE DES COURBES 25 PIEDS
Altitudes en pieds
Système de référence géodésique nord-américain, 1983
Projection Transverse de Mercator

Coordinate Conversion NAD 83 (WGS 84) to NAD 27
Mean values for this map

Geographic: Latitude subtract 0.3"
Longitude subtract 1.2"
Grid: Northing subtract 233m
Easting add 176m

Conversion des coordonnées NAD 83 (WGS 84) à NAD 27
Valeurs moyennes pour cette carte

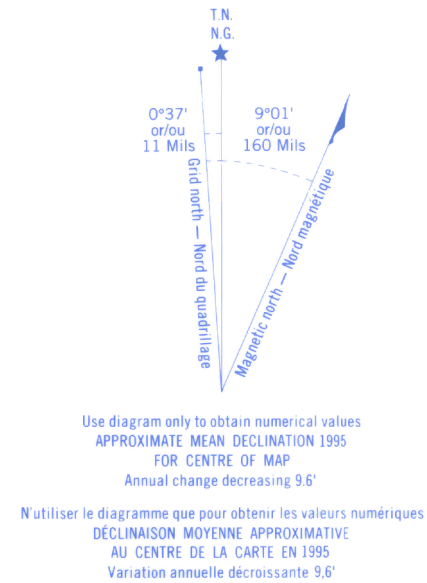
Coordonnées géographiques: Latitude soustraire 0.3"
Longitude soustraire 1.2"
Ordonnées (N) soustraire 233m
Abscisse (E) ajouter 176m

ÉTABLI PAR LE CENTRE CANADIEN DE CARTOGRAPHIE
MINISTÈRE DE L'ÉNERGIE, DES MINES ET DES RESSOURCES
RENSEIGNEMENTS À JOUR EN 1992. PUBLIÉE EN 1995.

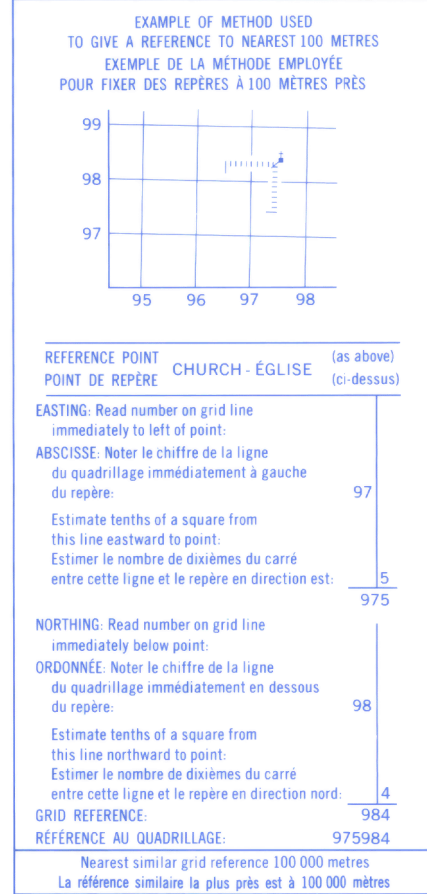
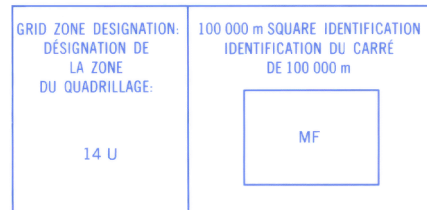
CES CARTES SONT EN VENTE AU BUREAU DES CARTES DU
CANADA, MINISTÈRE DE L'ÉNERGIE, DES MINES ET DES
RESSOURCES, OTTAWA, OU CHEZ LE VENDEUR LE PLUS PRÈS.

© 1995, SA MAJESTÉ LA REINE DU CHEF DU CANADA
MINISTÈRE DE L'ÉNERGIE, DES MINES ET DES RESSOURCES

HERB LAKE
63 J/13
EDITION 3



ONE THOUSAND METRE
UNIVERSAL TRANSVERSE MERCATOR GRID
ZONE 14
QUADRILLAGE UNIVERSAL TRANSVERSE DE MERCATOR
DE MILLE MÈTRES



63 J/13	63 J/14	63 J/15
63 J/16	63 J/17	63 J/18
63 J/19	63 J/20	63 J/21