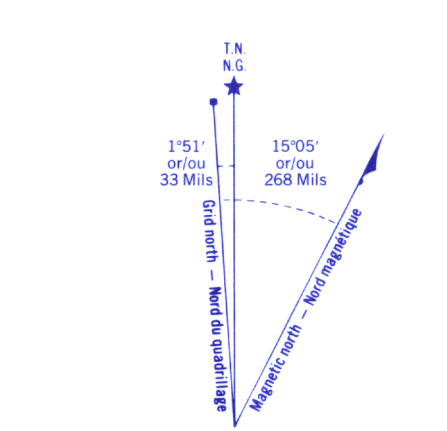
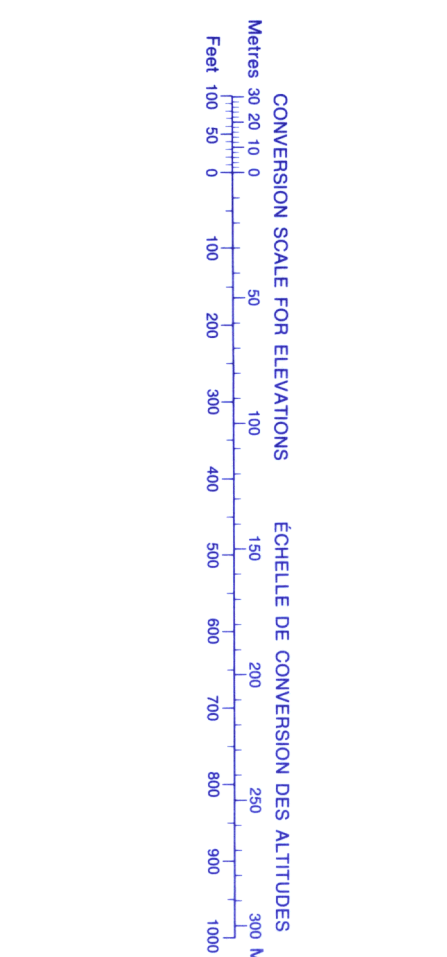


Military users, refer to this map as:	SERIES A 743 SÉRIE
Référence de cette carte pour usage militaire:	MAP 63 N/3 CARTE
	EDITION 3 MCE ÉDITION

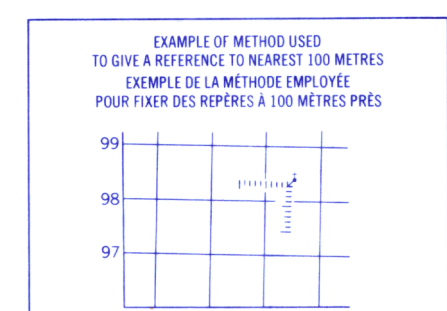
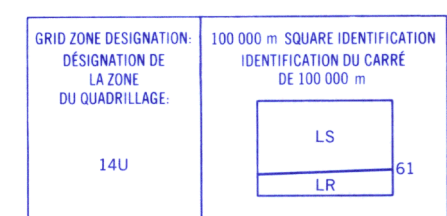
Coordonnées NAD 27 to NAD 83 (WGS 84)			
Mean values for this map			
Geographic:	Latitude	+ add	0.3°
	Longitude	+ add	1.3°
Grid:	Northing	+ add	224m
	Easting	- subtract	18m
Conversion des coordonnées NAD 27 à NAD 83 (WGS 84)			
Valeurs moyennes pour cette carte			
Coordonnées géographiques:	Latitude	+ additionner	0.3°
	Longitude	+ additionner	1.3°
Quadrillage	Ordonnées (N)	+ addionner	224m
	Abscisses (E)	- soustraire	18m



Use diagram only to obtain numerical values  
APPROXIMATE MEAN DECLINATION 1980  
FOR CENTRE OF MAP  
Annual change: decreasing 16.7'

N'utiliser le diagramme que pour obtenir les valeurs numériques  
DECLINAISON MOYENNE APPROXIMATIVE  
AU CENTRE DE LA CARTE en 1980  
Variation annuelle: décroissante 16,7'

ONE THOUSAND METRE  
UNIVERSAL TRANSVERSE MERCATOR GRID  
ZONE 14  
QUADRILLAGE DE MILLE MÈTRES  
TRANSVERSE UNIVERSEL DE MERCATOR



REFERENCE POINT	CHURCH - EGLISE	(as above (ci-dessus))
<b>EASTING:</b> Read number on grid line immediately to left of point.		
<b>ARCISSE:</b> Notre chaire de la ligne du quadrillage immédiatement à gauche du repère:	97	
Estimate tenths of a square from the easting to point.		
Estimer le nombre de dixièmes du carré entre cette ligne et le repère en direction est:		<u>16</u>
		97 <sup>16</sup>
<b>NORTHING:</b> Read number on grid line immediately below point.		
<b>ORDONNÉE:</b> Notre chiffre de la ligne du quadrillage immédiatement en dessous du repère:	98	
Estimate tenths of a square from the northward to point.		
Estimer le nombre de dixièmes du carré entre cette ligne et le repère en direction nord:		<u>4</u>
<b>GRID REFERENCE:</b>		98 <sup>4</sup>
<b>GRID REFERENCE QUADRILLAGE:</b>		975984
<p>Nearest similar grid reference 100 metres (about 63 miles) Le quadrillage le plus semblable à 100 mètres (à 63 milles)</p>		

Updated from aerial photographs taken in 1977. Overprinted and published in 1981.  
 Produced, 1970, by the SURVEYS and MAPPING BRANCH, DEPARTMENT OF ENERGY, MINES AND RESOURCES, from aerial photographs taken in 1955, 1967 and 1968. Field notes 1958. Printed 1972.

© 1981, Her Majesty the Queen in Right of Canada.  
 Department of Energy, Mines and Resources.

Roads: hard surface - pavée .....  
 loose surface - de gravier .....  
 cart track - de terre .....  
 trail - sentier .....

Routes: 2 lanes or more ..... less than 2 lanes .....

**SHERRIDON**  
**MANITOBA**  
WEST OF PRINCIPAL MERIDIAN - OUEST DU MÉRIDIEN PRINCIPAL  
Scale 1:50 000 Échelle

Minse à jour à l'aide de photographies aériennes prises en 1977.  
Surimprimée et publiée en 1981.

Établie en 1970, par la DIRECTION DES LEVÉS ET DE LA CARTOGRAPHIE,  
MINISTÈRE DE L'ÉNERGIE, DES MINES ET DES RESSOURCES, d'après  
des photographies aériennes prises en 1955, 1967 et 1968. Levés sur le terrain en  
1958. Imprimée en 1972.

© 1981. Sa Majesté La Reine du Chef du Canada.  
Ministère de l'Énergie, des Mines et des Ressources.