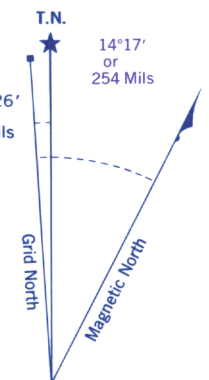
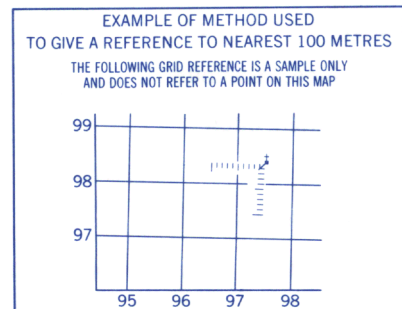
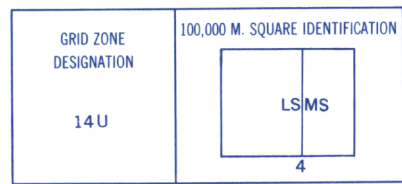


Military users, refer to this map as:	SERIES A 743	SÉRIE
Référence de cette carte pour usage militaire:	MAP 63 N/10	CARTE
	EDITION 2 MCE	ÉDITION



Use diagram only to obtain numerical values.  
**APPROXIMATE MEAN DECLINATION** 1980  
 FOR CENTRE OF MAP  
 Annual change decreasing 16.9'

ONE THOUSAND METRE  
UNIVERSAL TRANSVERSE MERCATOR GRID  
ZONE 14



REFERENCE POINT	CHURCH (as above)
EASTING: Read number on grid line immediately to left of point	97
Estimate tenths of a square from this line eastward to point	$\frac{5}{975}$
NORTHING: Read number on grid line immediately below point	98
Estimate tenths of a square from this line northward to point	$\frac{4}{984}$
EXAMPLE MILITARY GRID REFERENCE 975984	
Nearest similar grid reference 100,000 metres (about 63 miles)	

INSPECTION OF THIS MAP USING 1988 SATELLITE IMAGERY REVEALED NO CHANGES IN MAJOR HYDROGRAPHIC OR CONSTRUCTED FEATURES.

UNE VÉRIFICATION DE CETTE CARTE AU MOYEN D'IMAGES SATELITE DE 1988 N'A MONTRÉ AUCUN CHANGEMENT EN CE QUI CONCERNE LES ÉLÉMENTS HYDROGRAPHIQUES OU LES ÉLÉMENTS RAPPORTÉS (CONSTRUCTIONS) D'IMPORTANCE.

Mise à jour à l'aide de photographies aériennes prises en 1977 et 1978.  
Surimprimée et publiée en 1981.

Établie en 1970, par la DIRECTION DES LEVÉS ET DE LA CAR  
MINISTÈRE DE L'ÉNERGIE, DES MINES ET DES RESSOU  
des photographies aériennes prises en 1955 et 1968. Levés sur le t  
l'imprimée en 1973.

Ces cartes sont en vente au Bureau des Cartes du Canada, ministère de l'Énergie, des Mines et des Ressources, Ottawa ou chez le vendeur le plus près.

© 1981. Sa Majesté La Reine du Chef du Canada.  
Ministère de l'Énergie, des Mines et des Ressources

63 N/10  
EDITION