

PRODUCED BY SURVEYS AND MAPPING BRANCH,
DEPARTMENT OF ENERGY, MINES AND RESOURCES,
OTTAWA, 1963 FROM PHOTOGRAPHS TAKEN IN 1955.

CONTOUR INTERVAL ----- 25 FEET

PROVISIONAL
IMPRESSION PROVISOIRE

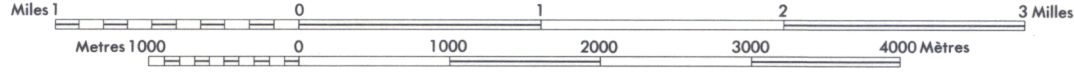
ROADS - ROUTES
hard surface - pavée
loose surface - de gravier
cart track - de terre
trail - sentier

HARDING LAKE
MANITOBA

WEST OF PRINCIPAL MERIDIAN - OUEST DU MERIDIEN PRINCIPAL

SCALE 1:50 000 ÉCHELLE

1.25 inches to 1 mile approximately



ÉTABLIE PAR LA DIRECTION DES LEVÉS ET DE LA
CARTOGRAPHIE, MINISTÈRE DE L'ÉNERGIE, DES
MINES ET DES RESSOURCES, OTTAWA, EN 1969,
D'APRÈS DES PHOTOGRAPHIES PRISES EN 1955.

EQUIDISTANCE DES COURBES ----- 25 PIEDS

Mise à jour à l'aide de photographies aériennes prises en 1978.
Surimpression et publiée en 1980.
Ces cartes sont en vente au Bureau des Cartes du Canada,
ministère de l'Énergie, des Mines et des Ressources, Ottawa,
ou chez le vendeur le plus près.
© 1980, Sa Majesté La Reine du Canada.
Ministère de l'Énergie, des Mines et des Ressources.

64 B/1

56°15'

Tp84

Tp83

Tp82

Tp81

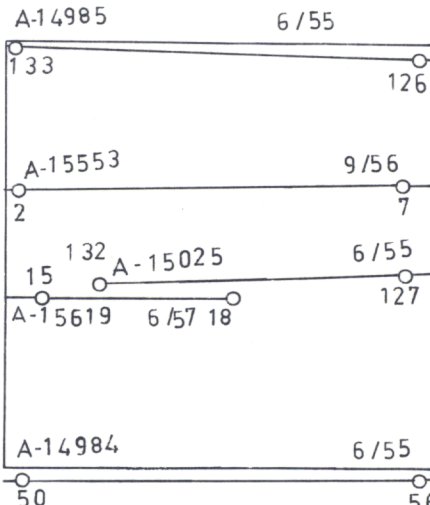
Tp81

LEGEND - LÉGENDE

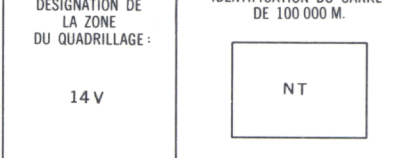
ROADS AND RELATED FEATURES	ROUTES ET OUVRAGES CONNEXES	
HARD SURFACE, ALL WEATHER	SURFACE DURE, TOUTES SAISONS	
LOOSE SURFACE	GRAVIER	
CART TRACK, WINTER ROAD	CHEMIN DE TERRE, D'HIVER	
TRAIL, CUTLINE, PORTAGE	SENTIER, PERCÉE, PORTAGE	
BUILT UP AREA	AGGLOMERATION	
RAILWAY, SIDING, STATION, STOP	CHEMIN DE FER, VOIE D'ÉVITEMENT, GARE, ARRÊT	
BRIDGE	PONT	
SEAPLANE BASE, ANCHORAGE	HYDROAÉROPORT, MOULAGE	
LANDMARK FEATURES	POINTS DE REPÈRE	
HOUSE, BARN	MAISON, GRANGE	
CHURCH, SCHOOL	ÉGLISE, ÉCOLE	
POST OFFICE	BUREAU DE POSTE	
HISTORICAL SITE	LIEU HISTORIQUE	
TOWERS, FIRE, RADIO	TOURS: FEU, RADIO	
WELL, OIL, GAS	PUITS: PÉTROLE, GAZ	
TANK, OIL, GASOLINE, WATER	RÉSERVOIR: PÉTROLE, ESSENCE, EAU	
TELEPHONE LINE	LIGNE TÉLÉPHONIQUE	
POWER TRANSMISSION LINE	LIGNE DE TRANSPORT D'ÉNERGIE	
MINE	MINÉ	
CUTTING, EMBANKMENT	TRANCHÉE, REMBLAI	
GRAVEL PIT	FOSSE DE GRAVIER	
BOUNDARIES AND CONTROL	FRONTIÈRES ET POINTS DE RÉFÉRENCES	
INTERNATIONAL, PROVINCIAL, BOUNDARY MONUMENT	INTERNATIONALE, PROVINCIALE, BORNE FRONTIÈRE	
COUNTY, DISTRICT	COMTÉ, DISTRICT	
TOWNSHIP, PARISH - SURVEYED	CANTON, PAROISSE - ARPENTÉ	
TOWNSHIP DLS - SURVEYED	CANTON DLS - ARPENTÉ	
TOWNSHIP DLS - UNsurveyed	CANTON DLS - NON ARPENTÉ	
MUNICIPALITY	MUNICIPALITÉ	
INDIAN RESERVE, PARK, ETC.	RÉSERVE INDIENNE, PARC, ETC.	
HORIZONTAL CONTROL POINT	REPÈRE PLANIMÉTRIQUE	
BENCH MARK	REPÈRE DE NIVELLEMENT	
SPOT ELEVATION, ELEVATION APPROXIMATE	POINT COTÉ, ÉLEVATION APPROXIMATIVE	
DRAINAGE AND RELATED FEATURES	DRAINAGE ET OUVRAGES CONNEXES	
STREAM, SHORELINE: INDEFINITE	COURS D'EAU, RIVE: IMPRÉCISE	
DIRECTION OF FLOW	DIRECTION DU COURANT	
LAKE, INTERMITTENT	LAC, INTERMITTENT	
UNDATED, FLOODED LAND	TERRAIN INONDÉ	
MARSH OR SWAMP (WOODED)	MARAIS OU MARECAGE (BOISÉ)	
DRY RIVER BED WITH CHANNELS	LIT DE COURS D'EAU TARI AVEC CHENAUX	
SAND, ABOVE, IN WATER	SABLE, AU DESSUS, DANS L'EAU	
STRING BOG	MARECAGES EN ENFILADE	
TUNDRA, PONDS, POLYGONS	TOUNDRA: ÉTANGS, SOLS POLYGAONAUX	
RAPIDS	RAPIDES	
FORESHORE FLATS	ESTRANS	
ROCK	ROCHE	
DAM	BARRAGE	
WHARF	QUAI	
DITCH	FOSSE	
RELIEF FEATURES	RELIEF	
CONTOURS	COURBE DE NIVEAU	
APPROXIMATE CONTOUR	COURBE DE NIVEAU APPROXIMATIF	
DEPRESSION	COURBE DE CUVETTE	
ESKER	ESKER	
PINGO	PINGO	
SAND, SAND DUNES	SABLE, DUNES	
PALSA BOG	PALSE	
WOODED AREA	RÉGION BOISÉE	

PHOTOGRAPHY PHOTOGRAPHIE


COMPILATION RESTITUTION



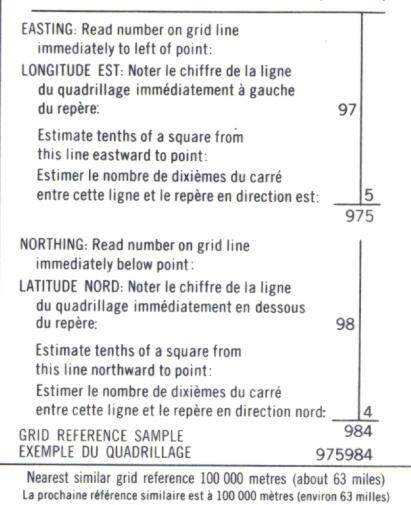
GRID ZONE DESIGNATION IDENTIFICATION DU CARRÉ



EXAMPLE OF METHOD USED TO GIVE A REFERENCE TO NEAREST 100 METRES



REFERENCE POINT CHURCH - ÉGLISE



INSPECTION OF THIS MAP USING 1967 SATELLITE IMAGERY

REVEALED NO CHANGES IN MAJOR HYDROGRAPHIC OR CONSTRUCTED FEATURES

UNE VÉRIFICATION DE CETTE CARTE À L'AIDE D'IMAGES

BATTELITE DE 1967 N'A MONTRÉ AUCUN CHANGEMENT

CE QUI CONCERNE LES ÉLÉMENTS HYDROGRAPHIQUES OU

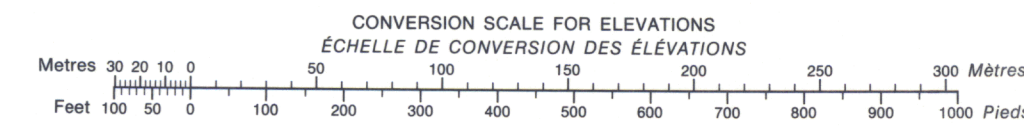
LES ÉLÉMENTS CONSTRUITS D'IMPORTANCE

ONE THOUSAND METRE

UNIVERSAL TRANSVERSE MERCATOR GRID

QUADRILLAGE DE MILLE MÈTRES

UNIVERSAL TRANSVERSE DE MERCATOR



64 B/1

EDITION 2

The 1980 MAGNETIC BEARING is 9°09' (163 mils)

EAST OF GRID NORTH.

Le REPERE MAGNÉTIQUE en 1980 est 9°09' (163 mils)

à l'est du NORD DU QUADRILLAGE

GRID NORTH is 9°37' (11 mils) EAST of TRUE NORTH

for centre of map.

Le NORD DU QUADRILLAGE est 9°37' (11 mils) à l'est

du NORD VÉRITABLE au centre de la carte.