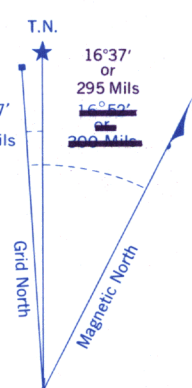

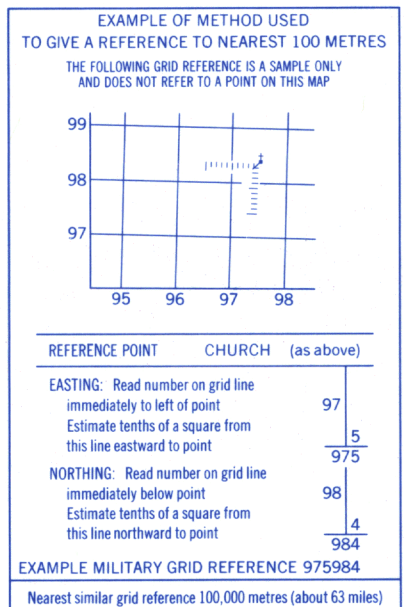
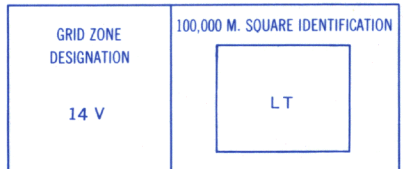


Refer to	040/5
this map as:	EDITION 2 M/C SERIES A743

Military users, refer to this map as:	SERIES A 743 SÉRIE
Référence de cette carte pour usage militaire:	MAP 64 C/5 CARTE
	EDITION 3 MCE ÉDITION



ONE THOUSAND METRE
UNIVERSAL TRANSVERSE MERCATOR GRID
ZONE 14



BROWN NUMBERED TICKS INDICATE
THE 1000 METRE U.T.M. GRID
ZONE 13

INSPECTION OF THIS MAP USING 1986 SATELLITE IMAGERY
REVEALED NO CHANGES IN MAJOR HYDROGRAPHIC OR CON-
STRUCTED FEATURES.

UNE VÉRIFICATION DE CETTE CARTE AU MOYEN D'IMAGES

UNE VÉRIFICATION DE CETTE CARTE AU MOYEN D'IMAGES
SATELLITE DE 1988 N'A MONTRÉ AUCUN CHANGEMENT EN
TANT QU'IL CONCERNE LES ÉLÉMENTS HYDROGRAPHIQUES OU
LES ÉLÉMENTS RAPPORTÉS (CONSTRUCTIONS) D'IMPORTANCE

64 C/5
EDITION 2-3