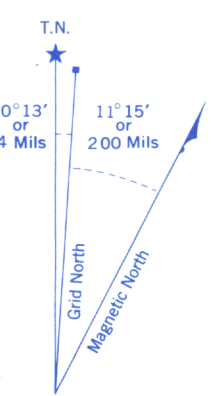
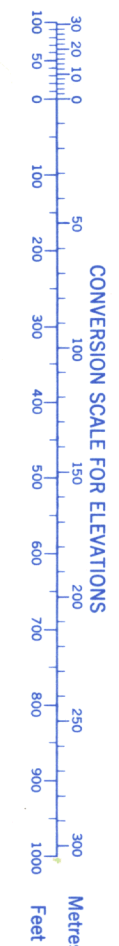
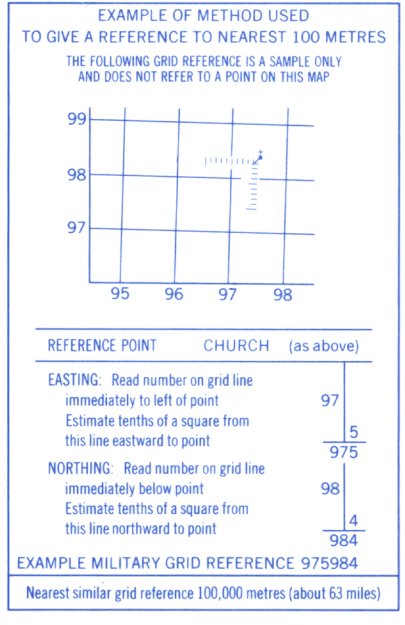
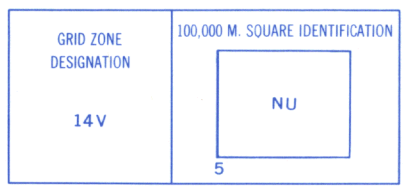


Refer to  
this map as:  
64 G/7  
EDITION 1 MCE  
SERIES A 743



Use diagram only to obtain numerical values.  
APPROXIMATE MEAN DECLINATION 1970  
FOR CENTRE OF MAP  
Annual change decreasing 0.3"

ONE THOUSAND METRE  
UNIVERSAL TRANSVERSE MERCATOR GRID  
ZONE 14




Produced, 1969, by the SURVEYS AND MAPPING BRANCH,  
DEPARTMENT OF ENERGY, MINES AND RESOURCES,  
from aerial photographs taken in 1955. Field Surveys 1955 and  
1965. Printed 1972

Copies may be obtained from the Map Distribution Office,  
Department of Energy, Mines and Resources, Ottawa.

PROVISIONAL PRINT  
IMPRESSION PROVISOIRE

NUTTER LAKE  
MANITOBA



This Provisional Map is equivalent to a standard  
map in accuracy of content.

Some names on this map are not yet official.  
Corrections or additions are invited by the  
Survey and Mapping Branch.

CONTour INTERVAL: 25 FEET  
Elevations in Feet above Mean Sea Level  
North American Datum 1927  
Transverse Mercator Projection

Cette carte provisoire équivaut une carte régulière  
au point de vue de précision de l'information.

Certains noms inscrits sur cette carte ne sont  
pas encore officiels. La Direction des levés et  
de la cartographie saurait gré au public de lui  
signaler corrections et additions.

EQUIDISTANCE DES COURBES 25 PIEDS  
Élevations en pieds au-dessus du niveau moyen de la mer  
Système de référence géodésique nord-américain, 1927  
Projection transverse de Mercator

Établie en 1969 par la DIRECTION DES LEVÉS ET DE LA CARTOGRAPHIE,  
MINISTÈRE DE L'ÉNERGIE, DES MINES ET DES RESSOURCES, à partir  
des photographies aériennes prises en 1955. Levés sur le terrain en 1955 et 1965.  
Imprimée en 1972.

Ces cartes sont en vente au Bureau de distribution des cartes,  
ministère de l'Énergie, des Mines et des Ressources, Ottawa.

PRODUCTION OF THIS MAP USING 1968 SATELLITE IMAGERY  
REVEALED NO CHANGES IN MAJOR HYDROGRAPHIC OR CON-  
STRUCTED FEATURES.

UNE VÉRIFICATION DE CETTE CARTE AU MOYEN D'IMAGES  
SATELLITE DE 1968 N'A MONTRÉ AUCUN CHANGEMENT EN  
LES ÉLÉMENTS HYDROGRAPHIQUES OU  
LES ÉLÉMENTS CONSTRUCTIFS IMPORTANTS.