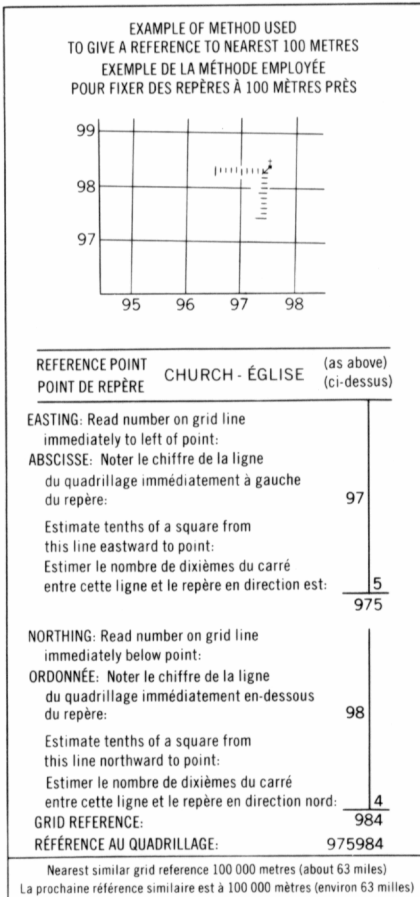
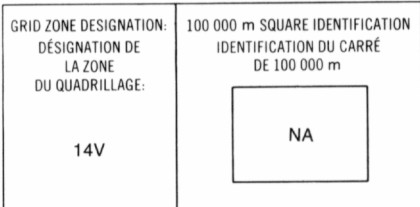



LEGEND - LÉGENDE

| | | |
|---|--|---|
| ROAD, HARD SURFACE, ALL WEATHER | | ROUTE, SURFACE DURCIE, TOUTES SAISONS |
| ROAD, LOOSE SURFACE | | ROUTE, SURFACE DE GRAVIER |
| CART TRACK, WINTER ROAD | | CHEMIN DE CHARROI, ROUTE D'HIVER |
| TRAIL, CUT LINE, PORTAGE | | SENTIER, PERÇEE DU PORTAGE |
| BUILT-UP AREA | | AGGLOMÉRATION |
| RAILWAY, SIDING, STATION, STOP | | CHEMIN DE FER, VOIE D'ÉVÈTEMENT, STATION, ARRÊT |
| BRIDGE | | PONT |
| SEAPLANE BASE, SEAPLANE ANCHORAGE | | BASE D'HYDRAVIONS; ANCRAGE D'HYDRAVIONS |
| HOUSE, BARN | | MAISON; GRANGE |
| CHURCH, SCHOOL | | ÉGLISE; ÉCOLE |
| POST OFFICE | | BUREAU DE POSTE |
| TOWER, FIRE, RADIO | | TOUR, FEU, RADIO |
| WELL, OIL, GAS | | PUITS; PÉTROLE, GAZ |
| TANK, OIL, GASOLINE, WATER | | RÉSERVOIR; PÉTROLE, ESSENCE, EAU |
| POWER TRANSMISSION LINE | | LIGNE DE TRANSPORT D'ÉNERGIE |
| MINE | | MINE |
| CUTTING, EMBANKMENT | | DÉBLAI; REMBLAI |
| GRAVEL PIT | | CARRIÈRE DE GRAVIER |
| INTERNATIONAL, PROVINCIAL, BOUNDARY WITH MONUMENT | | FRONTIÈRE INTERNATIONALE, LIMITE PROVINCIALE AVEC BORNE |
| COUNTY, DISTRICT BOUNDARY | | LIMITE DE COMTE OU DE DISTRICT |
| TOWNSHIP, PARISH BOUNDARY | | LIMITE DE CANTON, DE PAROISSE |
| D.L.S. TOWNSHIP CORNER, SURVEYED, UNSURVEYED | | COIN DE CANTON (A.T.C.); ARPENTE, NON ARPENTE |
| D.L.S. SECTION CORNERS | | COINS DE SECTION (A.T.C.) |
| MUNICIPALITY BOUNDARY | | LIMITE DE MUNICIPALITÉ |
| RESERVE, PARK, ETC. BOUNDARY | | LIMITE DE RÉSERVE, DE PARC, ETC. |
| HORIZONTAL CONTROL POINT | | POINT DE CONTRÔLE PLANIMÉTRIQUE |
| BENCH MARK WITH ELEVATION | | REPERE DE NIVELLEMENT AVEC COTE |
| SPOT ELEVATION, PRECISE, LAND, WATER | | POINT COTÉ, PRÉCIS, SUR TERRE, SUR L'EAU |
| STREAM OR SHORELINE, INDEFINITE | | COURS D'EAU OU RIVE; IMPRÉCIS |
| DIRECTION OF FLOW | | DIRECTION DU COURANT |
| LAKE, INTERMITTENT LAKE, PONDS | | LAC, LAC INTERMITTENT; ÉTANGS |
| FLOODED LAND | | TERRAIN INONDÉ |
| MARSH, SWAMP (WOODED) | | MARAIS, BOISE MARÉCAUX |
| DRY RIVER BED WITH CHANNELS | | LIT DE RIVIÈRE ASSÉCHÉ AVEC CHENAUX |
| STRING BOG | | FONDRIÈRE À FILAMENTS |
| TUNDRA, LAKES IN TUNDRA, POLYGONS | | TOUNDRAS; LACS EN TOUNDRAS; POLYGONES DE TOUNDRAS |
| RAPIDS, FALLS, RAPIDS | | RAPIDES; CHUTES; RAPIDES |
| FORESHORE FLATS, SAND IN WATER | | ESTRANS, SABLE SOUS L'EAU |
| ROCKS | | ROCHES |
| DAM | | BARRAGE |
| WHARF | | QUAI |
| DITCH | | FOSSÉ |
| CONTOURS | | COURBES DE NIVEAU |
| APPROXIMATE CONTOURS | | COURBES DE NIVEAU APPROXIMATIVES |
| DEPRESSION CONTOUR | | COURBE DE CUVETTE |
| CLIFF | | FALAISE |
| SPOT ELEVATION, APPROXIMATE, LAND, WATER | | POINT COTÉ, APPROXIMATIF, SUR TERRE, SUR L'EAU |
| ESKER | | ESKER |
| SAND, SAND DUNES | | SABLE, DUNES DE SABLE |
| PALSA BOG | | FONDRIÈRE DE PALSE |
| WOODED AREA, FOREST | | SURFACE BOISÉE, FORÊT |
| CLEARED AREA | | ESPACE DÉBOISÉE, CLAIRIÈRE |



| | | |
|---------|---------|---------|
| 64-O/2 | 64-O/1 | 64 P/4 |
| 64 J/15 | 64 J/16 | 64-I/13 |
| 64 J/10 | 64 J/9 | 64-I/12 |

ONE THOUSAND METRE UNIVERSAL TRANSVERSE MERCATOR GRID ZONE 14 QUADRILLAGE DE MILLE MÈTRES TRANSVERSE UNIVERSEL DE MERCATOR

The 1980 MAGNETIC BEARING is 9°15' (164 mils) EAST OF GRID NORTH.

ANNUAL CHANGE DECREASING 17.5'

GRID NORTH is 0°39' (11 mils) EAST OF TRUE NORTH for centre of map.


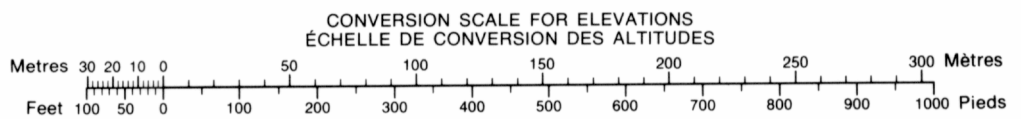
Le REPERE MAGNÉTIQUE en 1980 est à 9°15' (164 mils) à l'EST du NORD DU QUADRILLAGE.

VARIATION ANNUELLE DÉCROISSANTE 17.5'

NORD DU QUADRILLAGE est à 0°39' (11 mils) à l'EST du NORD GÉOGRAPHIQUE au centre de la carte.

INSPECTION OF THIS MAP USING 1983 SATELLITE IMAGERY REVEALED NO CHANGES IN MAJOR HYDROGRAPHIC OR CONSTRUCTED FEATURES.

UNE VÉRIFICATION DE CETTE CARTE AU MOYEN D'IMAGES SATELLITE DE 1983 N'A MONTRÉ AUCUN CHANGEMENT EN CE QUI CONCERNE LES ÉLÉMENTS HYDROGRAPHIQUES OU LES ÉLÉMENTS RAPPORTÉS (CONSTRUCTIONS) D'IMPORTANCE.



PRODUCED BY THE SURVEYS AND MAPPING BRANCH, DEPARTMENT OF ENERGY, MINES AND RESOURCES, OTTAWA, PUBLISHED IN 1981

COPIES MAY BE OBTAINED FROM THE CANADA MAP OFFICE, DEPARTMENT OF ENERGY, MINES AND RESOURCES, OTTAWA, OR YOUR NEAREST MAP DEALER

© 1981 HER MAJESTY THE QUEEN IN RIGHT OF CANADA, DEPARTMENT OF ENERGY, MINES AND RESOURCES


ELEVATIONS IN METRES ABOVE MEAN SEA LEVEL

CONTOUR INTERVAL..... 10 METRES

NORTH AMERICAN DATUM 1927

TRANSVERSE MERCATOR PROJECTION

INFORMATION CONCERNING LOCATION AND PRECISE ELEVATION OF BENCH MARKS CAN BE OBTAINED BY WRITING TO THE GEODETIC SURVEY, SURVEYS AND MAPPING BRANCH, OTTAWA



ALTITUDES EN MÈTRES

ÉQUIDISTANCE DES COURBES..... 10 MÈTRES

SYSTÈME DE RÉFÉRENCE GÉODÉSIQUE NORD-AMÉRICAIN 1927

PROJECTION TRANSVERSE DE MERCATOR

ON PEUT OBTENIR DES RENSEIGNEMENTS SUR LE LIEU ET L'ALTITUDE EXACTE DES REPÈRES DE NIVELLEMENT EN ÉCRIVANT AUX LEVÉS GÉODÉSIQUES, DIRECTION DES LEVÉS ET DE LA CARTOGRAPHIE, OTTAWA

ÉTABLI PAR LA DIRECTION DES LEVÉS ET DE LA CARTOGRAPHIE, MINISTÈRE DE L'ÉNERGIE, DES MINES ET DES RESSOURCES, OTTAWA, PUBLIÉE EN 1981

CES CARTES SONT EN VENTE AU BUREAU DES CARTES DU CANADA, MINISTÈRE DE L'ÉNERGIE, DES MINES ET DES RESSOURCES, OTTAWA, OU CHEZ LE VENDEUR LE PLUS PRÈS

© 1981 SA MAJESTÉ LA REINE DU CHEF DU CANADA, MINISTÈRE DE L'ÉNERGIE, DES MINES ET DES RESSOURCES