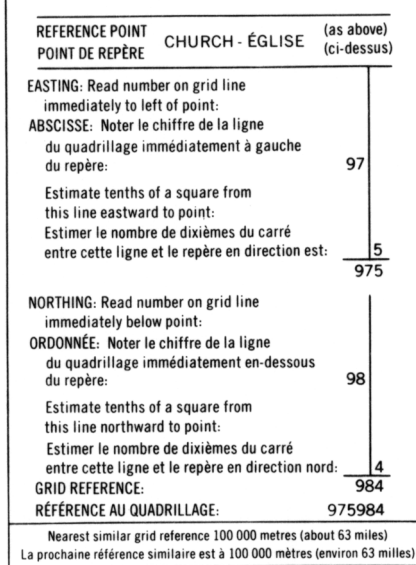

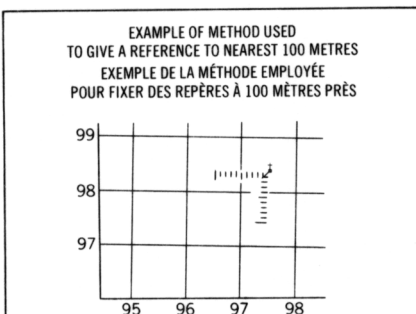
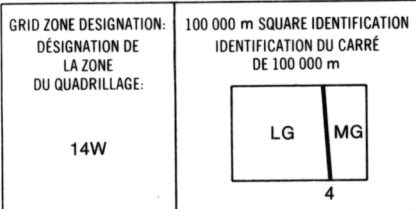
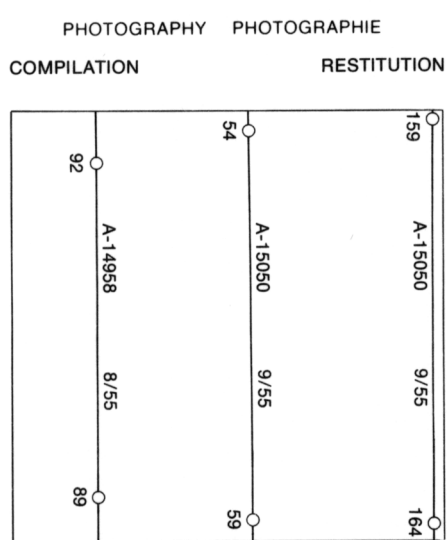
**METRIC/MÉTRIQUE**

ROAD, HARD SURFACE, ALL WEATHER	
ROAD, LOOSE SURFACE	
CART TRACK, WINTER ROAD	
TRAIL, CUT LINE, PORTAGE	
BUILT-UP AREA	
RAILWAY: SIDING, STATION, STOP	
BRIDGE	
SEAPLANE BASE: SEAPLANE ANCHORAGE	
HOUSE, BARN	
CHURCH, SCHOOL	
POST OFFICE	
TOWER, FIRE, RADIO	
WELL: OIL, GAS	
TANK: OIL, GASOLINE, WATER	
POWER TRANSMISSION LINE	
MINE	
CUTTING, EMBANKMENT	
GRAVEL PIT	
INTERNATIONAL, PROVINCIAL BOUNDARY WITH MONUMENT	
COUNTY, DISTRICT BOUNDARY	
TOWNSHIP, PARISH BOUNDARY	
N.S. TOWNSHIP CORNER, SURVEYED, UNSURVEYED	
D.L.S. SECTION CORNERS	
MUNICIPALITY BOUNDARY	
RESERVE, PARK, ETC. BOUNDARY	
HORIZONTAL CONTROL POINT	
BENCH MARK WITH ELEVATION	
SPOT ELEVATION, PRECISE, LAND, WATER	
STREAM OR SHORELINE: INDEFINITE	
DIRECTION OF FLOW	
LAKE, INTERMITTENT LAKE, PONDS	
FLOODED LAND	
MARSH: SWAMP (WOODED)	
DRY RIVER BED WITH CHANNELS	
STRING BOG	
TUNDRA: LAKES IN TUNDRA, POLYGONS	
RAPIDS: FALLS; RAPIDS	
FORESHORE FLATS, SAND IN WATER	
ROCKS	
DAM	
WHARF	
DITCH	
CONTOURS	
APPROXIMATE CONTOURS	
DEPRESSION CONTOUR	
CLIFF	
SPOT ELEVATION, APPROXIMATE: LAND, WATER	
ESKER	
SAND, SAND DUNES	
PALSA BOG	
WOODED AREA, FOREST	
CLEARED AREA	



ONE THOUSAND METRE
UNIVERSAL TRANSVERSE MERCATOR GRID
ZONE 14
QUADRILLAGE DE MILLE MÈTRES
TRANSVERSE UNIVERSEL DE MERCATOR

66 C/13	66 C/14	66 C/15
66 C/12	66 C/11	66 C/10
66 C/5	66 C/6	66 C/7

The 1981 MAGNETIC BEARING is 18°48' (334 mils)
EAST OF GRID NORTH.

ANNUAL CHANGE DECREASING 26.2'

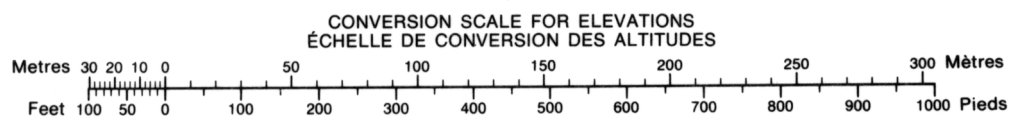
Le REPERE MAGNÉTIQUE en 1981 est à 18°48' (334 mil)
à l'EST du NORD DU QUADRILLAGE.

VARIATION ANNUELLE DÉCROISSANTE 26.2'

NORD DU QUADRILLAGE est à 2°02' (36 mils) à l'OUE:
NORD GÉOGRAPHIQUE au centre de la carte.

THE MAGNETIC COMPASS MAY
BE ERRATIC IN THIS AREA

LA BOUSSELE SERA PEUT-ÊTRE
INSTABLE DANS CETTE RÉGION



THELON BLUFFS
66 C/11

EDITION 1

ELEVATIONS IN METRES ABOVE MEAN SEA LEVEL
CONTOUR INTERVAL..... 10 METRES
NORTH AMERICAN DATUM 1927
TRANSVERSE MERCATOR PROJECTION

INFORMATION CONCERNING LOCATION AND PRECISE ELEVATION OF BENCH MARKS CAN BE OBTAINED BY WRITING TO THE GEODETIC SURVEY, SURVEYS AND MAPPING BRANCH, OTTAWA.

THELON BLUFFS
DISTRICT OF KEEWATIN
NORTHWEST TERRITORIES

Scale 1:50 000 Échelle

ALTITUDES EN MÈTRES
ÉQUIDISTANCE DES COURBES 10 MÈTRES
SYSTÈME DE RÉFÉRENCE GÉODÉSIQUE NORD-AMÉRICAIN 1922
PROJECTION TRANSVERSE DE MERCATOR

ON PEUT OBTENIR DES RENSEIGNEMENTS SUR LE LIEU
ET L'ALTITUDE EXACTE DES REPÈRES DE NIVELLEMENT
EN ÉCRIVANT AUX LEVÉS GÉODÉSIQUES, DIRECTION DES
LEVÉS ET DE LA CARTOGRAPHIE, OTTAWA.

ÉTABLIE PAR LA DIRECTION DES LEVÉS ET DE LA CARTO-
GRAPHIE, MINISTÈRE DE L'ÉNERGIE, DES MINES ET DES RES-
SOURCES, OTTAWA. PUBLIÉE EN 1981.

CES CARTES SONT EN VENTE AU BUREAU DES CARTES DU CANADA, MINISTÈRE DE L'ÉNERGIE, DES MINES ET DES RES-

© 1981. SA MAJESTÉ LA REINE DU CHEF DU CANADA.
MINISTÈRE DE L'ÉNERGIE, DES MINES ET DES RESSOURCES.