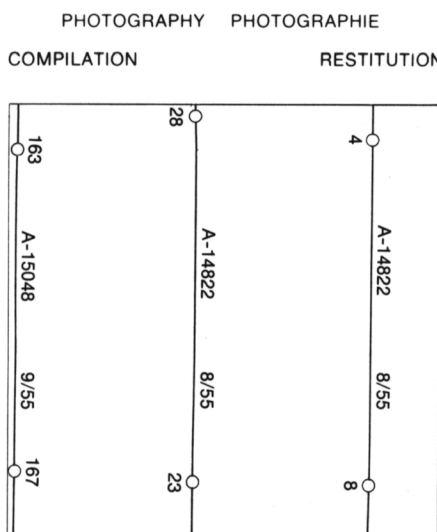
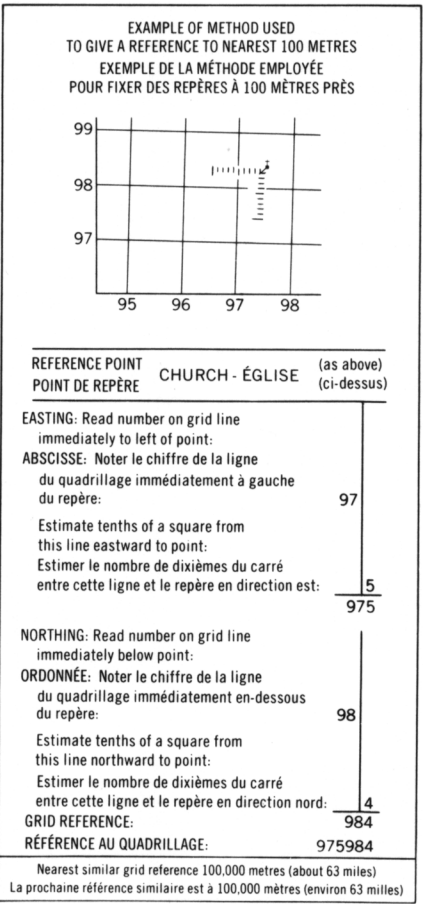


LEGEND - LÉGENDE

ROAD, HARD SURFACE, ALL WEATHER .....		ROUTE, SURFACE DURCIE, TOUTES SAISONS
ROAD, LOOSE SURFACE .....		ROUTE, SURFACE DE GRAVIER
CART TRACK, WINTER ROAD .....		CHEMIN DE CHARROU, ROUTE D'HIVER
TRAIL, CUT LINE, PORTAGE .....		SENTIER, PERÇÉE OU PORTAGE
BUILT-UP AREA .....		AGGLOMÉRATION
RAILWAY: SIDING, STATION, STOP .....		CHEMIN DE FER: VOIE D'ÉVITEMENT, STATION, ARRÊT
BRIDGE .....		PONT
SEAPLANE BASE: SEAPLANE ANCHORAGE .....		BASE D'HYDRAVIONS; ANCRAGE D'HYDRAVIONS
HOUSE; BARN .....		MAISON; GRANGE
CHURCH; SCHOOL .....		ÉGLISE; ÉCOLE
POST OFFICE .....		BUREAU DE POSTE
TOWER: FIRE, RADIO .....		TOUR: FEU, RADIO
WELL: OIL, GAS .....		PUITS: PÉTROLE, GAZ
TANK: OIL, GASOLINE, WATER .....		RÉSERVOIR: PÉTROLE, ESSENCE, EAU
POWER TRANSMISSION LINE .....		LIGNE DE TRANSPORT D'ÉNERGIE
MINE .....		MINE
CUTTING, EMBANKMENT .....		DÉBLAI; REMBLAI
GRAVEL PIT .....		CARRIÈRE DE GRAVIER
INTERNATIONAL, PROVINCIAL BOUNDARY WITH MONUMENT .....		FRONTIÈRE INTERNATIONALE, LIMITE PROVINCIALE AVEC MONUMENT
COUNTY, DISTRICT BOUNDARY .....		LIMITE DE COMITÉ OU DE DISTRICT
TOWNSHIP, PARISH BOUNDARY .....		LIMITE DE CANTON, DE PAROISSE
D.L.S. TOWNSHIP CORNER: SURVEYED, UNSURVEYED .....		COIN DE CANTON (A.T.C.): ARPENTÉ, NON ARPENTÉ
D.L.S. SECTION CORNERS .....		COINS DE SECTION (A.T.C.)
MUNICIPALITY BOUNDARY .....		LIMITE DE MUNICIPALITÉ
RESERVE, PARK, ETC. BOUNDARY .....		LIMITE DE RÉSERVE, DE PARC, ETC.
HORIZONTAL CONTROL POINT .....		REPERE PLANIMÉTRIQUE
BENCH MARK WITH ELEVATION .....		REPERE DE NIVELLEMENT AVEC COTE
SPOT ELEVATION, PRECISE: LAND, WATER .....		POINT COTÉ PRÉCIS: SUR TERRE, SUR L'EAU
STREAM OR SHORELINE; INDEFINITE .....		COURS D'EAU OU RIVE; IMPRÉCIS
DIRECTION OF FLOW .....		DIRECTION DU COURANT
LAKE; INTERMITTENT LAKE; PONDS .....		LAC; LAC INTERMITTENT; ETANGS
FLOODED LAND .....		TERRES INONDÉ
MARSH; SWAMP (WOODED) .....		MARAIS; BOISÉ MARECAUX
DRY RIVER BED WITH CHANNELS .....		LIT DE RIVIÈRE ASSÉCHÉ AVEC CHENAUX
STRING BOG .....		FONDRIÈRE À FILAMENTS
TUNDRA: LAKES IN TUNDRA; POLYGONS .....		TOUNDRA: LACS EN TOUNDRA; POLYGOINES DE TOUNDRA
RAPIDS; FALLS; RAPIDS .....		RAPIDES; CHUTES; RAPIDES
FORESHORE FLATS, SAND IN WATER .....		ESTRANS, SABLE SOUS L'EAU
ROCKS .....		ROCHES
DAM .....		BARRAGE
WHARF .....		QUAI
DITCH .....		FOSSE
CONTOURS .....		COURBES DE NIVEAU
APPROXIMATE CONTOURS .....		COURBES DE NIVEAU APPROXIMATIVES
DEPRESSION CONTOUR .....		COURBE DE CUVETTE
CLIFF .....		FALAISE
SPOT ELEVATION, APPROXIMATE: LAND, WATER .....		POINT COTÉ, APPROXIMATIF: SUR TERRE, SUR L'EAU
ESKER .....		ESKER
SAND, SAND DUNES .....		SABLE; DUNES DE SABLE
PALSA BOG .....		FONDRIÈRE DE PALSE
WOODED AREA, FOREST .....		SURFACE BOISÉE, FORÊT
CLEARED AREA .....		ESPACE DÉNUDÉE, CLAIRIÈRE



GRID ZONE DESIGNATION DÉSIGNATION DE LA ZONE DU QUADRILLAGE:	100,000 M. SQUARE IDENTIFICATION IDENTIFICATION DU CARRÉ DE 100,000 M.
13W	ED EC



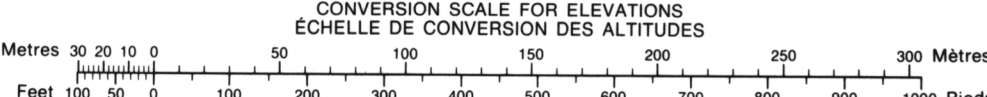
66 L/4	66 L/3	66 L/2
66 E/13	66 E/14	66 E/15
66 E/12	66 E/11	66 E/10

ONE THOUSAND METRE  
UNIVERSAL TRANSVERSE MERCATOR GRID  
ZONE 13  
QUADRILLAGE DE MILLE MÈTRES  
TRANSVERSE UNIVERSEL DE MERCATOR

The 1979 MAGNETIC BEARING is 23°59' (427 mils)  
EAST of GRID NORTH.  
ANNUAL CHANGE DECREASING 4.3'  
GRID NORTH is 1°36' (28 mils) EAST of TRUE NORTH  
for centre of map.

Le REPÈRE MAGNÉTIQUE en 1979 est à 23°59' (427 mils)  
à l'EST du NORD DU QUADRILLAGE.  
VARIATION ANNUELLE DÉCROISSANTE 4.3'  
NORD DU QUADRILLAGE est à 1°36' (28 mils) à l'EST du  
NORD GÉOGRAPHIQUE au centre de la carte.

THE MAGNETIC COMPASS MAY  
BE ERRATIC IN THIS AREA  
LA BOUSSOLE S'ERA PEUT-ÊTRE  
INSTABLE DANS CETTE RÉGION



PRODUCED BY THE SURVEYS AND MAPPING BRANCH,  
DEPARTMENT OF ENERGY, MINES AND RESOURCES,  
OTTAWA. PUBLISHED IN 1979.

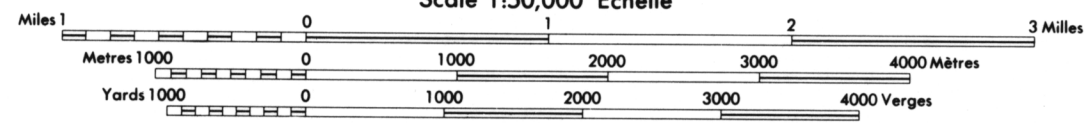
COPIES MAY BE OBTAINED FROM THE CANADA MAP OFFICE,  
DEPARTMENT OF ENERGY, MINES AND RESOURCES, OTTAWA  
OR YOUR NEAREST MAP DEALER.

© 1979, HER MAJESTY THE QUEEN IN RIGHT OF CANADA,  
DEPARTMENT OF ENERGY, MINES AND RESOURCES.

ELEVATIONS IN METRES ABOVE MEAN SEA LEVEL  
CONTOUR INTERVAL ..... 10 METRES

NORTH AMERICAN DATUM 1927  
TRANSVERSE MERCATOR PROJECTION

INFORMATION CONCERNING LOCATION AND PRECISE  
ELEVATION OF BENCH MARKS CAN BE OBTAINED BY  
WRITING TO THE GEOLOGICAL SURVEY, SURVEYS AND  
MAPPING BRANCH OTTAWA.



DISTRICT OF MACKENZIE  
NORTHWEST TERRITORIES  
Scale 1:50,000 Echelle

ALTITUDES EN MÈTRES  
ÉQUIDISTANCE DES COURBES ..... 10 MÈTRES

SYSTÈME DE RÉFÉRENCE GÉODÉSIQUE NORD-AMÉRICAIN 1927  
PROJECTION TRANSVERSE DE MERCATOR

ON PEUT OBTENIR DES RENSEIGNEMENTS SUR LE LIEU  
ET L'ALTITUDE EXACTE DES REPÈRES DE NIVELLEMENT  
EN ÉCRIVANT AUX LEVÉS GÉODÉSIQUES, DIRECTION DES  
LEVÉS ET DE LA CARTOGRAPHIE, OTTAWA.

ÉTABLI PAR LA DIRECTION DES LEVÉS ET DE LA CARTO-  
GRAPHIE, MINISTÈRE DE L'ÉNERGIE, DES MINES ET DES RE-  
SOURCES, OTTAWA. PUBLIÉE EN 1979.

CES CARTES SONT EN VENTE AU BUREAU DES CARTES DU  
CANADA, MINISTÈRE DE L'ÉNERGIE, DES MINES ET DES RE-  
SOURCES, OTTAWA, OU CHEZ LE VENDEUR LE PLUS PRÈS.

© 1979, SA MAJESTÉ LA REINE DU CHEF DU CANADA,  
MINISTÈRE DE L'ÉNERGIE, DES MINES ET DES RESSOURCES.