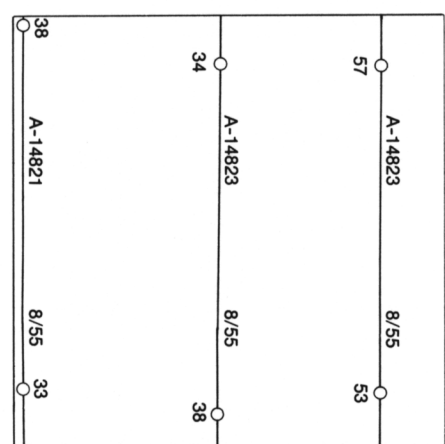
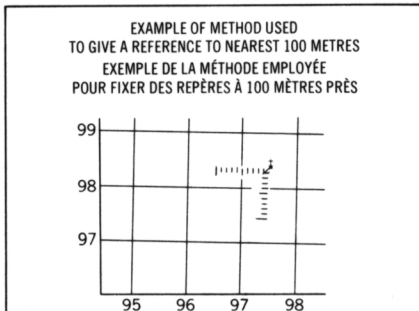



LEGEND - LÉGENDE

ROAD, HARD SURFACE, ALL WEATHER		ROUTE, SURFACE DURCIE, TOUTES SAISONS
ROAD, LOOSE SURFACE		ROUTE, SURFACE DE GRAVIER
CART TRACK, WINTER ROAD		CHEMIN DE CHARROU, ROUTE D'HIVER
TRAIL, CUT LINE, PORTAGE		SENTIER, PÉRIÉE OU PORTAGE
BUILT-UP AREA		AGGLOMÉRATION
RAILWAY: SIDING, STATION, STOP		CHEMIN DE FER: VOIE D'ÉVITEMENT, STATION, ARRÊTÉ
BRIDGE		PONT
SEAPLANE BASE; SEAPLANE ANCHORAGE		BASE D'HYDRAVIONS; ANCRAGE D'HYDRAVIONS
HOUSE; BARN		MAISON; GRANGE
CHURCH; SCHOOL		ÉGLISE; ÉCOLE
POST OFFICE		BUREAU DE POSTE
TOWER, FIRE, RADIO		TOUR; FEU, RADIO
WELL; OIL, GAS		PUITS; PÉTROLE, GAZ
TANK: OIL, GASOLINE, WATER		RESERVOIR: PÉTROLE, ESSENCE, EAUX
POWER TRANSMISSION LINE		LIGNE DE TRANSPORT D'ÉNERGIE
MINE		MINE
CUTTING; EMBANKMENT		DÉBLAI; REMBLAIS
GRAVEL PIT		CARRIÈRE DE GRAVIER
INTERNATIONAL, PROVINCIAL BOUNDARY WITH MONUMENT		FRONTIÈRE INTERNATIONALE, LIMITE PROVINCIALE AVEC BORNE FRONTIÈRE
COUNTY, DISTRICT BOUNDARY		LIMITE DE COMTE OU DE DISTRICT
TOWNSHIP, PARISH BOUNDARY		LIMITE DE CANTON, DE PAROISSE
D.L.S. TOWNSHIP CORNER, SURVEYED, UNSURVEYED		COIN DE CANTON (A.T.C.) ARPENTÉ, NON ARPENTÉ
D.L.S. SECTION CORNERS		COINS DE SECTION (A.T.C.)
MUNICIPALITY BOUNDARY		LIMITE DE MUNICIPALITÉ
RESERVE, PARK, ETC. BOUNDARY		LIMITE DE RÉSERVE, DE PARC, ETC.
HORIZONTAL CONTROL POINT		RÉPÈRE PLANIMÉTRIQUE
BENCH MARK WITH ELEVATION		RÉPÈRE DE NIVELLEMENT AVEC COTE
SPOT ELEVATION, PRECISE: LAND, WATER		POINT COTE PRÉCIS: SUR TERRE, SUR L'EAU
STREAM OR SHORELINE: INDEFINITE		COURS D'EAU OU RIVE; IMPRÉCIS
DIRECTION OF FLOW		DIRECTION DU COURANT
LAKE: INTERMITTENT LAKE; PONDS		LAC; LAC INTERMITTENT; ÉTANGS
FLOODED LAND		TERRES INONDÉES
MARSH; SWAMP (WOODED)		MARAIS; BOISÉ MARÉCAGEUX
DRY RIVER BED WITH CHANNELS		LIT DE RIVIÈRE ASSÉCHÉ AVEC CHEMINAUX
STRINGS BOGS		FONDIÈRE À FILAMENTS
TUNDRA, LAKES IN TUNDRA; POLYGONS		TOUNDRA: LACS EN TOUNDRA; POLYGONES DE TOUNDRA
RAPIDS: FALLS; RAPIDS		RAPIDES; CHUTES; RAPIDES
FORESHORE FLATS, SAND IN WATER		ESTRANS; SABLE SOUS L'EAU
ROCKS		ROCHES
DAM		BARRAGE
WHARF		QUAI
DITCH		FOSSE
CONTOURS		COURBES DE NIVEAU
APPROXIMATE CONTOURS		COURBES DE NIVEAU APPROXIMATIVES
DEPRESSION CONTOUR		COURBE DE CUVETTE
CLIFF		FALAISE
SPOT ELEVATION, APPROXIMATE: LAND, WATER		POINT COTE, APPROXIMATIF: SUR TERRE, SUR L'EAU
ESKER		ESKER
SAND, SAND DUNES		SABLE, DUNES DE SABLE
PALSA BOG		FONDIÈRE DE PALSE
WOODED AREA, FOREST		SURFACE BOISÉE; FORÊT
CLEARED AREA		ESPACE DÉNUDÉ; CLAIÈRE

PHOTOGRAPHY PHOTOGRAPHIE

<p>GRID ZONE DESIGNATION: DÉSIGNATION DE LA ZONE DU QUADRILLAGE:</p> <p>13W</p>	<p>100 000 M. SQUARE IDENTIFICATION IDENTIFICATION DU CARRÉ DE 100 000 M.</p> <div style="display: flex; align-items: center; justify-content: center;"> <table border="1" style="border-collapse: collapse; text-align: center;"> <tr> <td style="padding: 10px;">FD</td> <td rowspan="2" style="padding: 0 10px; vertical-align: middle;">73</td> </tr> <tr> <td style="padding: 10px;">FC</td> </tr> </table> </div>	FD	73	FC
FD	73			
FC				

REVISION RÉVISION

REFERENCE POINT POINT DE RÉFÉRE	CHURCH - EGLISE	(as above) (ci-dessus)
EASTING: Read number on grid line immédiatement à left of point.		
ABSCISSA: Note le chiffre de la ligne du quadrillage immédiatement à gauche du repère.		
Estimate tens of a square from this line eastward to point.		
Estimer le nombre de dixièmes du carré entre cette ligne et le repère en direction est!		
		5 975
NORTHING: Read number on grid line immediately below point.		
ORDONNÉE: Note le chiffre de la ligne du quadrillage immédiatement en-dessous du repère.		
Estimate tens of a square from this line northward to point.		
Estimer le nombre de dixièmes du carré entre cette ligne et le repère en direction nord!		
		4 984
975984		
The reference grid contains 1000 metres (about 630 miles).		
La référence référence métrique est à 1000 mètres (environ 630 milles).		

ONE THOUSAND METRE
UNIVERSAL TRANSVERSE MERCATOR GRID
ZONE 13
QUADRILLAGE DE MILLE MÈTRES
TRANSVERSE UNIVERSEL DE MERCATOR

66 L/2	66 L/1	66 K/4
66 E/15	66 E/16	66 F/13
66 E/10	66 E/9	66 F/12

The 1979 MAGNETIC BEARING is 21°20' (380 mils)
EAST of GRID NORTH.

ANNUAL CHANGE DECREASING 3.3'

GRID NORTH is 2°31' (45 mils) EAST of TRUE NORTH
for centre of map.

Le REPÈRE MAGNÉTIQUE en 1979 est à 21°20' (380 m) à l'EST du NORD DU QUADRILLAGE.

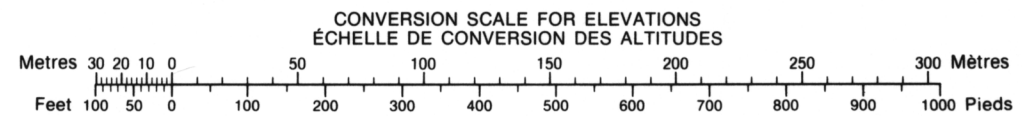
VARIATION ANNUELLE DÉCROISSANTE 3.3'

NORD DU QUADRILLAGE est à 2°31' (45 mils) à l'EST du NORD GÉOGRAPHIQUE au centre de la carte.

NOTE: GRID TICKS WITH NUMBERS IN BRACKETS
OR WITHOUT NUMBERS INDICATE THE
1000 METRE U.T.M. GRID
ZONE 14
**LES TRAITS NUMÉROTÉS ENTRE PARENTHÈSES
OU SANS NUMÉRO INDIQUENT
LE QUADRILLAGE DE 1000 MÈTRES T.U.M.**

THE MAGNETIC COMPASS MAY
BE ERRATIC IN THIS AREA

LA BOUSSELE S'ERA PEUT-ÊTRE
INSTABLE DANS CETTE RÉGION



PRODUCED BY THE SURVEYS AND MAPPING BRANCH,
DEPARTMENT OF ENERGY, MINES AND RESOURCES,
OTTAWA. PUBLISHED IN 1979.

COPIES MAY BE OBTAINED FROM THE CANADA MAP OFFICE,
DEPARTMENT OF ENERGY, MINES AND RESOURCES, OTTAWA,
OR YOUR NEAREST MAP DEALER.

© 1979. HER MAJESTY THE QUEEN IN RIGHT OF CANADA
DEPARTMENT OF ENERGY, MINES AND RESOURCES.

ELEVATIONS IN METRES ABOVE MEAN SEA LEVEL


CONTOUR INTERVAL..... 10 METRES

NORTH AMERICAN DATUM 1927

INFORMATION CONCERNING LOCATION AND PRECISE ELEVATION OF BENCH MARKS CAN BE OBTAINED BY WRITING TO THE GEODETIC SURVEY, SURVEYS AND MAPPING BRANCH, OTTAWA.

NORTHWEST TERRITORIES

Scale 1:50 000 Échelle

**ALTITUDES EN MÈTRES**

ÉQUIDISTANCE DES COURBES 10 MÈTRES

SYSTEME DE REFERENCE GEODESIQUE NORD-AMERICAIN 1927

PROJECTION TRANSVERSE DE MERCATOR

ON PEUT OBTENIR DES RENSEIGNEMENTS SUR LE LIEU
ET L'ALTITUDE EXACTE DES REPÈRES DE NIVELLEMENT
EN ÉCRIVANT AUX LEVÉS GÉODÉSIQUES, DIRECTION DES
LEVÉS ET DE LA CARTOGRAPHIE, OTTAWA.

ÉTABLIE PAR LA DIRECTION DES LEVÉS ET DE LA CARTO
GRAPHIE, MINISTÈRE DE L'ÉNERGIE, DES MINES ET DES RES

SOURCES, OTTAWA. PUBLIÉE EN 1979.

CANADA, MINISTÈRE DE L'ÉNERGIE, DES MINES ET DES RES-
SOURCES OTTAWA OÙ CHEZ LE VENDEUR LE PLUS PRÈS

© 1979. SA MAJESTÉ LA REINE DU CHEF DU CANADA.
MINISTÈRE DE L'ÉNERGIE, DES MINES ET DES RESSOURCES.