

PRODUCED BY THE SURVEYS AND MAPPING BRANCH.  
DEPARTMENT OF ENERGY, MINES AND RESOURCES.  
OTTAWA, PUBLISHED IN 1981.

COPIES MAY BE OBTAINED FROM THE CANADA MAP OFFICE,  
DEPARTMENT OF ENERGY, MINES AND RESOURCES, OTTAWA,  
OR YOUR NEAREST MAP DEALER.

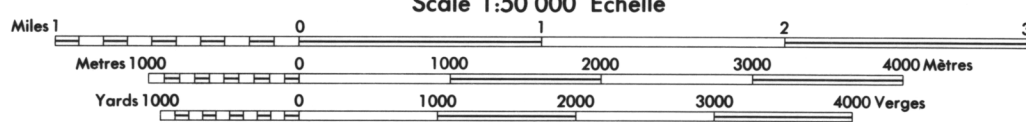
© 1981, HER MAJESTY THE QUEEN IN RIGHT OF CANADA,  
DEPARTMENT OF ENERGY, MINES AND RESOURCES.

**PROVISIONAL PRINT**  
**IMPRESSION PROVISOIRE**

**ELEVATIONS IN METRES ABOVE MEAN SEA LEVEL**  
**CONTOUR INTERVAL . . . . . 10 METRES**

NORTH AMERICAN DATUM 1927  
TRANSVERSE MERCATOR PROJECTION

INFORMATION CONCERNING LOCATION AND PRECISE  
ELEVATION OF BENCH MARKS CAN BE OBTAINED BY  
WRITING TO THE GEODETIC SURVEY, SURVEYS AND  
MAPPING BRANCH, OTTAWA.



DISTRICT OF KEEWATIN  
**NORTHWEST TERRITORIES**

**ALTITUDES EN MÈTRES**  
**ÉQUIDISTANCE DES COURBES . . . . 10 MÈTRES**

SYSTÈME DE RÉFÉRENCE GÉODÉSIQUE NORD-AMÉRICAIN 1927  
PROJECTION TRANSVERSE DE MERCATOR

ON PEUT OBTENIR DES RENSEIGNEMENTS SUR LE LIEU  
ET L'ALTITUDE EXACTE DES RÉPÈRES DE NIVELLEMENT  
EN ÉCRIVANT AUX LEVÉS GÉODÉSIQUES, DIRECTION DES  
LEVÉS ET DE LA CARTOGRAPHIE, OTTAWA.

ÉTABLI PAR LA DIRECTION DES LEVÉS ET DE LA CARTO-  
GRAPHIE, MINISTÈRE DE L'ÉNERGIE, DES MINES ET DES RES-  
SOURCES, OTTAWA, PUBLIÉE EN 1981.

DES CARTES SONT EN VENTE AU BUREAU DES CARTES DU  
CANADA, MINISTÈRE DE L'ÉNERGIE, DES MINES ET DES RES-  
SOURCES, OTTAWA, OU CHEZ LE VENDEUR LE PLUS PRÈS.

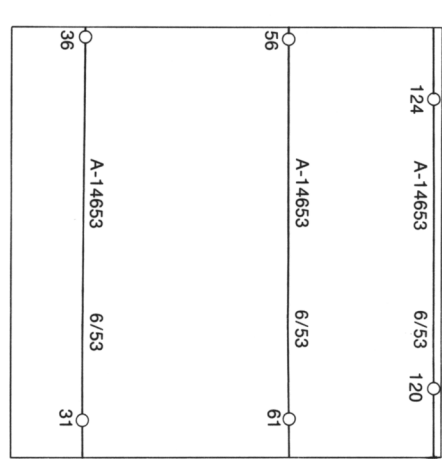
© 1981 SA MAJESTÉ LA REINE DU CHEF DU CANADA,  
MINISTÈRE DE L'ÉNERGIE, DES MINES ET DES RESSOURCES.

65°30'


LEGEND - LÉGENDE	
ROAD, HARD SURFACE, ALL WEATHER . . . . .	ROUTE, SURFACE DURCIE, TOUTES SAISONS
ROAD, LOOSE SURFACE . . . . .	ROUTE, SURFACE DE GRAVIER
CART TRACK, WINTER ROAD . . . . .	CHEMIN DE CHARROI, ROUTE D'HIVER
TRAIL, CUT LINE, PORTAGE . . . . .	SENTIER, PERCÉE OU PORTAGE
BUILT-UP AREA . . . . .	AGGLOMERATION
RAILWAY, SIDING, STATION, STOP . . . . .	CHEMIN DE FER, VOIE D'ÉVITEMENT, STATION, ARRÊT
BRIDGE . . . . .	POINT
SEAPLANE BASE, SEAPLANE ANCHORAGE . . . . .	BASE D'HYDRAVIONS, ANCRAGE D'HYDRAVIONS
HOUSE, BARN . . . . .	MAISON, GRANGE
CHURCH, SCHOOL . . . . .	ÉGLISE, ÉCOLE
POST OFFICE . . . . .	BUREAU DE POSTE
TOWER, FIRE, RADIO . . . . .	TOUR, FEU, RADIO
WELL, OIL, GAS . . . . .	PUITS, PÉTROLE, GAZ
TANK, OIL, GASOLINE, WATER . . . . .	RÉSERVOIR, PÉTROLE, ESSENCE, EAU
POWER TRANSMISSION LINE . . . . .	LIGNE DE TRANSPORT D'ÉNERGIE
MINE . . . . .	MINE
CUTTING, EMBANKMENT . . . . .	DÉBLAI, REMBLAI
GRAVEL PIT . . . . .	CARRIÈRE DE GRAVIER
INTERNATIONAL, PROVINCIAL BOUNDARY WITH MONUMENT . . . . .	FRONTIÈRE INTERNATIONALE, LIMITE PROVINCIALE AVEC BORNE
COUNTY, DISTRICT BOUNDARY . . . . .	LIMITE DE COMTE OU DE DISTRICT
TOWNSHIP, PARISH BOUNDARY . . . . .	LIMITE DE CANTON, DE PAROISSE
D.L.S. TOWNSHIP CORNER, SURVEYED, UNSURVEYED . . . . .	COIN DE CANTON (A.T.C.) ARPENTÉ, NON ARPENTÉ
D.L.S. SECTION CORNERS . . . . .	COINS DE SECTION (A.T.C.)
MUNICIPALITY BOUNDARY . . . . .	LIMITE DE MUNICIPALITÉ
RESERVE, PARK, ETC. BOUNDARY . . . . .	LIMITE DE RÉSERVE, DE PARC, ETC.
HORIZONTAL CONTROL POINT . . . . .	POINT DE CONTRÔLE PLANIMÉTRIQUE
BENCH MARK WITH ELEVATION . . . . .	RÉPÈRE DE NIVELLEMENT AVEC COTE
SPOT ELEVATION, PRECISE: LAND, WATER . . . . .	POINT COTE, PRÉCIS: SUR TERRE; SUR L'EAU
STREAM OR SHORELINE: INDEFINITE . . . . .	COURS D'EAU OU RIVE: IMPRÉCIS
DIRECTION OF FLOW . . . . .	DIRECTION DU COURANT
LAKE, INTERMITTENT LAKE, PONDS . . . . .	LAC, LAC INTERMITTENT; ÉTANGS
FLOODED LAND . . . . .	TERRAIN INONDÉ
MARSH, SWAMP (WOODED) . . . . .	MARAIS; BOISÉ MARECAGEUX
DRY RIVER BED WITH CHANNELS . . . . .	LIT DE RIVIÈRE ASSÈCHÉ AVEC CHENAUX
STRING BOG . . . . .	FONDIÈRE À FILAMENTS
TUNDRA: LAKES IN TUNDRA; POLYGONS . . . . .	TOUNDRA: LACS EN TOUNDRA; POLYGONES DE TOUNDRA
RAPIDS: FALLS; RAPIDS . . . . .	RAPIDES; CHUTES; RAPIDES
FORESHORE FLATS, SAND IN WATER . . . . .	ESTRANS, SABLE SOUS L'EAU
ROCKS . . . . .	ROCHES
DAM . . . . .	BARRAGE
WHARF . . . . .	QUAI
DITCH . . . . .	FOSSÉ
CONTOURS . . . . .	COURBES DE NIVEAU
APPROXIMATE CONTOURS . . . . .	COURBES DE NIVEAU APPROXIMATIVES
DEPRESSION CONTOUR . . . . .	COURBE DE CUVETTE
CLIFF . . . . .	FALAISE
SPOT ELEVATION, APPROXIMATE: LAND: WATER . . . . .	POINT COTE, APPROXIMATIF: SUR TERRE; SUR L'EAU
ESKER . . . . .	ESKER
SAND, SAND DUNES . . . . .	SABLE, DUNES DE SABLE
PALSA BOG . . . . .	FONDIÈRE DE PALSE
WOODED AREA, FOREST . . . . .	SURFACE BOISÉE, FORÊT
CLEARED AREA . . . . .	ESPACE DENUÉE, CLAIRIÈRE

PHOTOGRAPHY PHOTOGRAPHIE

COMPILATION RESTITUTION



REVISION REVISION



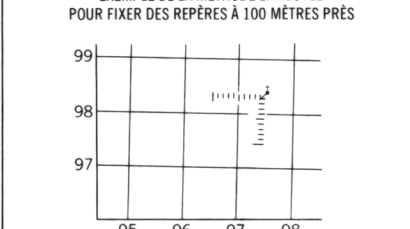
GRID ZONE DESIGNATION  
DESIGNATION DU RÉPÈRE  
LA ZONE  
DU QUADRILLAGE:

14W

100 000 m SQUARE IDENTIFICATION  
IDENTIFICATION DU CARRÉ  
DE 100 000 m

MH

EXAMPLE OF METHOD USED  
TO GIVE A REFERENCE TO NEAREST 100 METRES  
EXEMPLE DE LA MÉTHODE EMPLOYÉE  
POUR FIXER DES RÉPÈRES À 100 MÈTRES PRÈS



REFERENCE POINT  
POINT DE RÉPÈRE

CHURCH - ÉGLISE

EASTING: Road number on grid line  
immediately to left of point:  
ABSCISSE: Noter le chiffre de la ligne  
du quadrillage immédiatement à gauche  
du repère.  
Estimate tenths of a square from  
this line eastward to point:  
Estimer le nombre de dixièmes du carré  
entre cette ligne et le repère en direction est.

97

96

95

94

93

92

91

90

89

88

87

86

85

84

83

82

81

80

79

78

77

76

75

74

73

72

71

70

69

68

67

66

65

64

63

62

61

60

59

58

57

56

55

54

53

52

51

50

49

48

47

46

45

44

43

42

41

40

39

38

37

36

35

34

33

32

31

30

29

28

27

26

25

24

23

22

21

20

19

18

17

16

15

14

13

12

11

10

9

8

7

6

5

4

3

2

1

0

97

96

95

94

93

92

91

90

89

88

87

86

85

84

83

82

81

80

79

78

77

76

75

74

73

72

71

70

69

68

67

66

65

64

63

62

61

60

59

58

57

56

55

54

53

52

51

50

49

48

47

46

45

44

43

42

41

40

39

38

37

36

35

34

33

32

31

30

29

28

27

26

25

24

23

22

21

20

19

18

17

16

15

14

13

12

11

10

9

8

7

6

5

4

3

2

1

0

97

96

95

94

93

92

91

90

89

88

87

86

85

84

83

82

81

80

79

78

77

76

75

74

73

72

71

70

69

68

67

66

65

64

63

62

61

60

59

58