

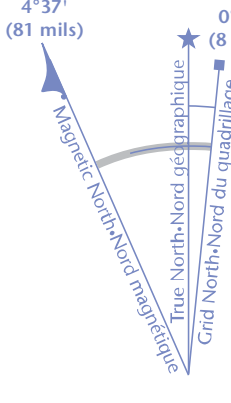
1 centimetre on the map represents 500 metres on the ground
Échelle 1:50 000
1 centimètre sur la carte représente 500 mètres au sol

Use diagram only to obtain numeric values
Approximate Mean Declination 2010
for centre of map
Annual change increasing 16.7"

N'utilisez le diagramme que pour obtenir
les valeurs numériques
Déclinaison moyenne approximative
au centre de la carte en 2010
Variation annuelle croissante 16.7"

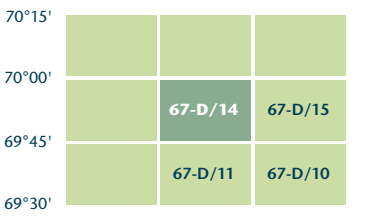
For magnetic declination information,
visit: <http://gc.mnrc.gc.ca/geomag>
Pour l'information sur la déclinaison magnétique,
visitez: <http://gc.mnrc.gc.ca/geomag>

The magnetic compass may be erratic in this region
La boussole sera peut-être instable dans cette région

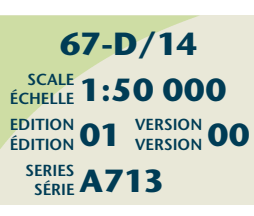


Transverse Mercator Projection
Projection transversale de Mercator
North American Datum 1983
Système de référence nord-américain 1983

1000 metre Universal Transverse
Mercator Grid
Grille Zone
Designation
Zone 14
Designation de la zone du quadrillage



Printed map / Carte imprimée
Cat. no. / No de cat.
M116-2/06D14-PDF
ISBN 978-0-660-45695-3



Digital map / Carte numérique
Cat. no. / No de cat.
M116-2/06D14-PDF
ISBN 978-0-660-45695-3

Produced on December 13, 2010, by the Centre for
Topographic Information, Natural Resources Canada.
Établi le 13 décembre 2010, par le Centre d'information
topographique, Ressources naturelles Canada.

The paper copy of this map meets the norms of
quality of impression of Ressources naturelles Canada
quand elle porte l'étiquette holographique de l'imprimeur
de cartes accrédité.

La copie papier de cette carte respecte les normes de
qualité d'impression de Ressources naturelles Canada
quand elle porte l'étiquette holographique de l'imprimeur
de cartes accrédité.

Map content validity dates
• Road network, Absent
• Hydrographic network, 1958 - 2006
• Vegetation, Absent
• Buildings, Absent
• Boundaries, Absent
• Toponymy, 2005 - 2010

Detailed metadata can be found at: <http://GeoGratis.gc.ca>

For corrections, additions or comments concerning
the content of this map, please contact Natural Resources Canada
at: topo.mnrc@nrc.gc.ca
or visit our Web site: <http://maps.NRCan.gc.ca>

© 2010 Her Majesty the Queen in Right of Canada.

Dates de validité du contenu de la carte
• Réseau routier, Absent
• Réseau hydrographique, 1958 - 2006
• Végétation, Absent
• Bâtiments, Absent
• Limites, Absent
• Toponymie, 2005 - 2010

Consultez les métadonnées détaillées sur: <http://GeoGratis.gc.ca>

Pour toutes corrections, additions ou commentaires concernant
le contenu de cette carte, veuillez contacter Ressources naturelles
Canada par courriel électronique à: cartes.topo@nrcan.gc.ca
ou visitez notre site Web à: <http://cartes.NRCan.gc.ca>

© 2010 Sa Majesté la Reine du chef du Canada.

Cette carte ne doit pas être utilisée pour la navigation
aérienne ou maritime.

This map is not to be used for air or marine navigation.