




ASSISTANCE ISLET

Nunavut



| | | |
|---------|--------|---------|
| 69-A/10 | 69-A/9 | 59-B/12 |
| 69-A/7 | 69-A/6 | 59-B/5 |
| 69-A/2 | 69-A/1 | 59-B/4 |



Produced on June 26, 2012, by the Centre for Topographic Information, Natural Resources Canada. Établi le 26 juin 2012, par le Centre d'information topographique, Ressources naturelles Canada.

The paper copy of this map meets the print quality standards of Natural Resources Canada when it bears a Certified Map Printer holographic label.

La copie papier de cette carte respecte les normes de qualité d'impression de Ressources naturelles Canada quand elle porte l'étiquette holographique de l'imprimeur de cartes accrédité.

Map content validity dates
• Road network, Absent
• Hydrographic network, 2000
• Vegetation, Absent
• Buildings, Absent
• Boundaries, Absent
• Toponymy, 2004 - 2011

Detailed metadata can be found at: <http://GeoGratis.gc.ca>

For corrections, additions or comments concerning the content of this map, please contact Natural Resources Canada at: topo.maps@NRCan.gc.ca

© 2012, Her Majesty the Queen in Right of Canada.

This map is not to be used for air or marine navigation.

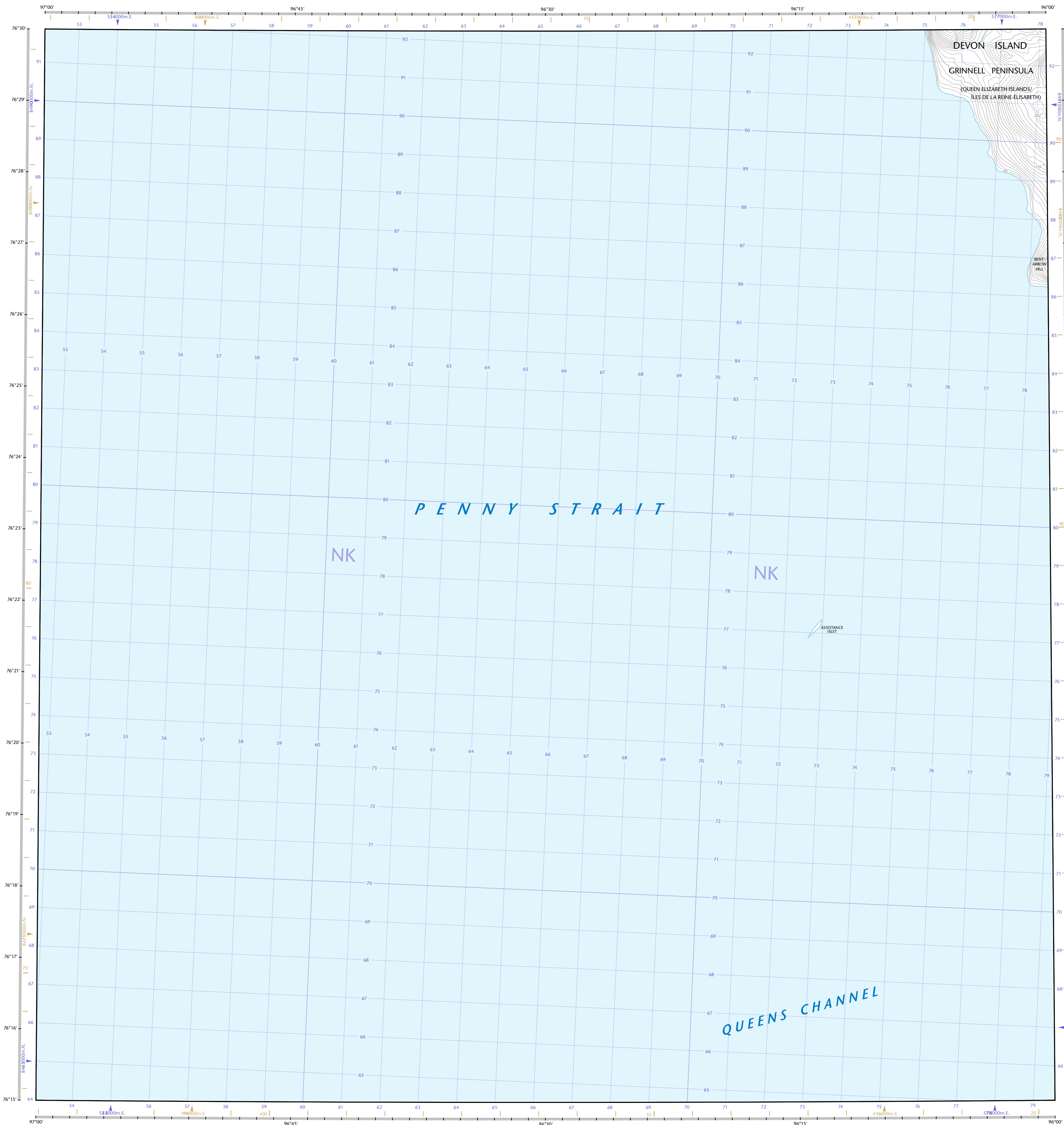
Dates de validité du contenu de la carte
• Réseau routier, Absent
• Réseau hydrographique, 2000
• Végétation, Absent
• Bâtiments, Absent
• Limites, Absent
• Toponymie, 2004 - 2011

Consultez les métadonnées détaillées sur: <http://GeoGratis.gc.ca>

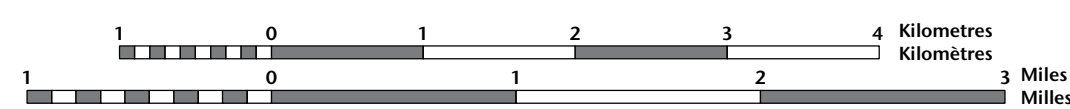
Pour toutes corrections, additions ou commentaires concernant le contenu de cette carte, veuillez contacter Ressources naturelles Canada par courriel électronique à: cartes.topo@NRCan.gc.ca

© 2012, Sa Majesté la Reine du chef du Canada.

Cette carte ne doit pas être utilisée pour la navigation aérienne ou maritime.



ASSISTANCE ISLET
Nunavut



1 centimetre on the map represents 500 metres on the ground
Échelle: 1:50 000
Elevations in metres above Mean Sea Level
Altitudes en mètres au-dessus du niveau moyen de la mer

Use diagram only to obtain numeric values
Approximate Mean Declination 2012
for centre of map
Annual change decreasing 39.9"
N'utiliser le diagramme que pour obtenir les valeurs numériques
Déclinaison moyenne approximative au centre de la carte en 2012
Variation annuelle décroissante 39.9"

31°39' (552 mils)
2°26' (42 mils)
Grid North/ Nord du méridien
True North/ Nord véritable
Magnetic North/ Nord magnétique

100 000 metre Square
Identification du carré de 100 000 mètres
Zone 14
Grid Zone Designation
Quadrillage universel transverse de Mercator de 100 000 mètres

Transverse Mercator Projection
Projection transverse de Mercator
North American Datum 1983
Système de référence nord-américain 1983
1000 metre Universal Transverse Mercator Grid
Grille de 1000 mètres
Zone 14
Grid Zone Designation
Quadrillage universel transverse de Mercator de 100 000 mètres

A tutorial on how to estimate position from the UTM grid can be found at: <http://maps.NRCan.gc.ca/topo01>
Consultez le tutoriel sur la manière d'évaluer la position à partir de la grille UTM sur: <http://cartes.NRCan.gc.ca/topo01>

Printed map / Carte imprimée
Cat. no. / No de cat.
M116-2/060408
ISBN 978-0-662-8844-4
ISBN 978-0-662-46842-0

Digital map / Carte numérique
Cat. no. / No de cat.
M116-2/060408-PDF
ISBN 978-0-662-8844-4
ISBN 978-1-100-51417-4