

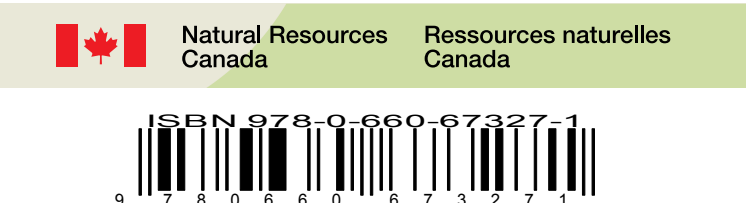
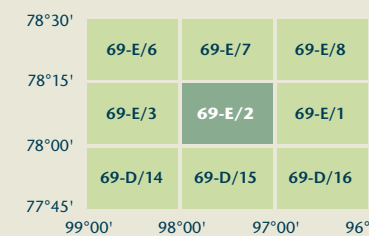
69-E/2



69-E/2

NO TITLE

Nunavut



Produced on March 2, 2012, by the Centre for Topographic Information, Natural Resources Canada.

Établi le 2 mars 2012, par le Centre d'information topographique, Ressources naturelles Canada.

The paper copy of this map meets the print quality standards of Natural Resources Canada when it bears a Certified Map Printer holographic label.

La copie papier de cette carte respecte les normes de qualité d'impression de Ressources naturelles Canada quand elle porte l'étiquette holographique de l'imprimeur de cartes accrédité.

Map content validity dates

- Road network, Absent
- Hydrographic network, 2006
- Vegetation, Absent
- Buildings, Absent
- Boundaries, Absent
- Toponymy, 2005 - 2012

Detailed metadata can be found at: <http://GeoGratis.gc.ca>

For corrections, additions or comments concerning the content of this map, please contact Natural Resources Canada at: [topo@NRCan.gc.ca](mailto:topo@NRCan.gc.ca)

© 2012, Her Majesty the Queen in Right of Canada.

This map is not to be used for air or marine navigation.

Dates de validité du contenu de la carte

- Réseau hydrographique, 2006
- Végétation, Absent
- Bâtiments, Absent
- Limites, Absent
- Toponymie, 2005 - 2012

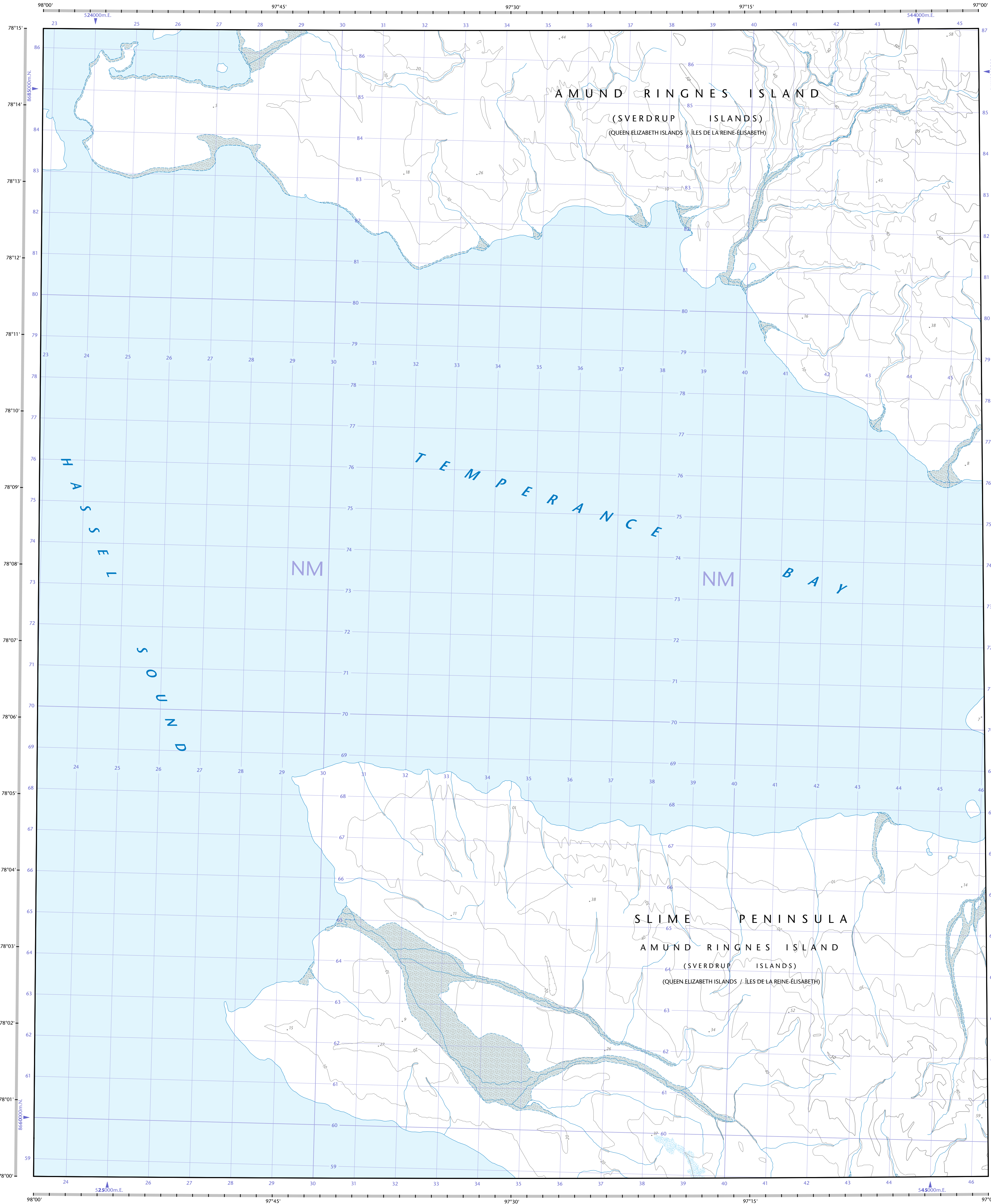
Consultez les métadonnées détaillées sur: <http://GeoGratis.gc.ca>

Pour toutes corrections, additions ou commentaires concernant le contenu de cette carte, veuillez contacter Ressources naturelles Canada par courriel électronique à: [cartes.topo@NRCan.gc.ca](mailto:cartes.topo@NRCan.gc.ca)

Visitez notre site Web: <http://cartes.NRCan.gc.ca>

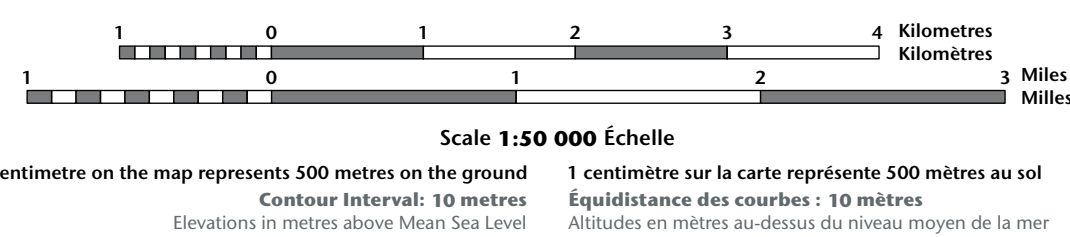
Cette carte ne doit pas être utilisée pour la navigation aérienne ou maritime.

Canada



NO TITLE

Nunavut



Use diagram only to obtain numeric values

Approximate Mean Destination 2012

Annual change decreasing 63.2"

N'utiliser le diagramme que pour obtenir les valeurs numériques

Déclinaison moyenne approximative au centre de la carte en 2012

Variation annuelle décroissante 63.2"

For magnetic declination information, visit: <http://gc.mn.ca/gc/geomag>

The magnetic compass may be erratic in this region

Transverse Mercator Projection

Projection transverse de Mercator

North American Datum 1983

Système de référence nord-américain 1983

1000 metres Universal Transverse Mercator Grid

Quadrillage universel transverse de Mercator de 1000 mètres

A tutorial on how to estimate position from the UTM grid can be found at: <http://maps.NRCan.gc.ca/topo101>

Consultez le tutoriel sur la manière d'évaluer la position à partir de la grille UTM sur: <http://cartes.NRCan.gc.ca/topo101>

69-E/6 69-E/7 69-E/8

69-E/3 69-E/2 69-E/1

69-D/14 69-D/15 69-D/16

69-D/14 69-D/15 69-D/16

69-D/14 69-D/15 69-D/16

69-D/14 69-D/15 69-D/16

69-D/14 69-D/15 69-D/16

69-D/14 69-D/15 69-D/16

69-E/2

SCALE 1:50 000

ÉCHELLE 1:50 000

EDITION 02

VERSION 00

Série A713

Série A713

Série A713

Printed map / Carte imprimée

Cat. no. / No de cat.

M116-2/00002

ISBN 978-0-660-43007-1

Digital map / Carte numérique

Cat. no. / No de cat.

M116-2/00002-PDF

ISBN 978-1-100-54007-8