

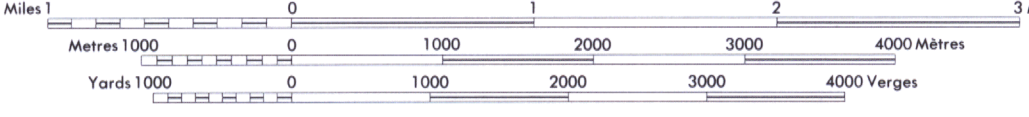
Produced by the SURVEYS AND MAPPING BRANCH,  
DEPARTMENT OF ENERGY, MINES AND RESOURCES.  
Updated from aerial photography taken in 1976. Culture check  
1976. Information current as of 1976.

© Canada Copyrights Reserved 1978

Roads:	Routes:
hard surface, all weather .....	pavée, toute saison .....
hard surface, all weather .....	pavée, toute saison .....
loose or stabilized surface, all weather .....	gravier, aggloméré, toute saison .....
unclassified streets .....	de gravier, temps sec .....
cart track .....	rues hors classe .....
trail, cut line or portage .....	sentier, percée ou portage .....
FOR COMPLETE REFERENCE SEE REVERSE SIDE	
POUR UNE LISTE COMPLÈTE DES VOIES, VOIR AU VERSO	

SEVEN PERSONS  
ALBERTA  
WEST OF FOURTH MERIDIAN-OUEST DU QUATRIÈME MÉRIDIEN

Scale 1:50,000 Échelle



CONTOUR INTERVAL 25 FEET  
Elevations in Feet above Mean Sea Level  
North American Datum 1927  
Transverse Mercator Projection

EQUIDISTANCE DES COURBES 25 PIEDS  
Élevations en pieds au-dessus du niveau moyen de la mer  
Système de référence géodésique nord-américain, 1927  
Projection transverse de Mercator

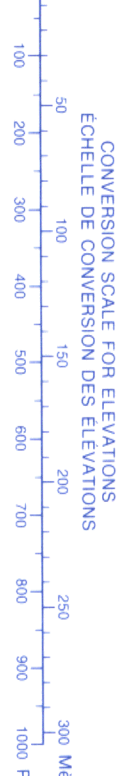
Conversion of coordinates NAD 27 to NAD 83 (NCS 84)	
Geographic Latitude	+ add 0.1"
Longitude	+ add 3.0"
Grid Northing	+ add 22m
Grid Easting	+ add 59m
Conversion des coordonnées NAD 27 à NAD 83 (NCS 84)	
Coordonnées géographiques	Latitude + add 0.1"
Longitude	+ add 3.0"
Quadrillage	Quadrille (N) + add 22m
Abcisse (E)	+ add 59m

Établi par la DIRECTION DES LEVÉS ET DE LA CARTOGRAPHIE,  
MINISTÈRE DE L'ÉNERGIE, DES MINES ET DES RESSOURCES.  
Mis à jour à l'aide de photographies aériennes prises en 1976. Vérification  
des ouvrages en 1976. Remargement à jour en 1976.

© Canada 1978. Tous droits réservés

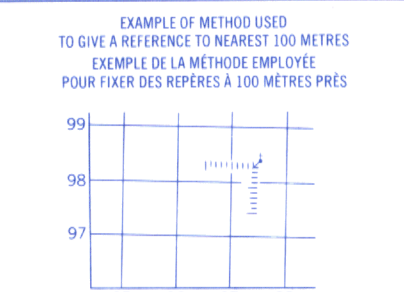
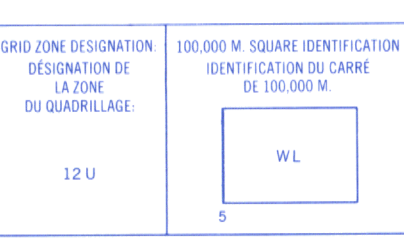
Military users, refer to this map as: Référence de cette carte pour usage militaire:	SERIES A 741 MAP 72 E/15 ÉDITION 2 MCE ÉDITION
---	--

CONVERSION SCALE FOR ELEVATIONS  
ÉCHELLE DE CONVERSION DES ÉLEVATIONS



Use diagram only to obtain numerical values  
APPROXIMATE MEAN DECLINATION 1977  
FOR CENTRE OF MAP  
Annual change, decreasing 5.6"  
N'utiliser le diagramme que pour obtenir les valeurs numériques  
DECLINAISON MOYENNE APPROXIMATIVE  
AU CENTRE DE LA CARTE EN 1977  
Variation annuelle, décroissante 5.6"

ONE THOUSAND METRE  
UNIVERSAL TRANSVERSE MERCATOR GRID  
ZONE 12  
QUADRILLAGE DE MILLE MÈTRES  
TRANSVERSE UNIVERSEL DE MERCATOR



REFERENCE POINT  
POINT DE RÉFÉRENCE  
EASTING: Read number on grid line  
immediately to left of point.  
LONGITUDE: Note the chiffre de la ligne  
du quadrillage immédiatement à gauche  
du repère.  
Estimate tenths of a square from  
this line eastward to point.  
Estimer le nombre de dixièmes du carré  
entre cette ligne et le repère en direction est.  
NORTHING: Read number on grid line  
immediately below point.  
LATITUDE: Note the chiffre de la ligne  
du quadrillage immédiatement en dessous  
du repère.  
Estimate tenths of a square from  
this line northward to point.  
Estimer le nombre de dixièmes du carré  
entre cette ligne et le repère en direction nord.  
GRID REFERENCE: 0 75084  
Repère: carré et référence 100,000 mètres (carré et référence)  
La prochaine référence similaire est à 100,000 mètres (carré et référence)

TABLÉAU D'ASSEMBLAGE DU SYSTÈME NATIONAL  
DE RÉFÉRENCE CARTOGRAPHIQUE

72 E/13	72 E/14	72 E/15	72 E/16	72 E/17
72 E/14	72 E/15	72 E/16	72 E/17	72 E/18
72 E/15	72 E/16	72 E/17	72 E/18	72 E/19

SEVEN PERSONS  
72 E/15  
EDITION 2