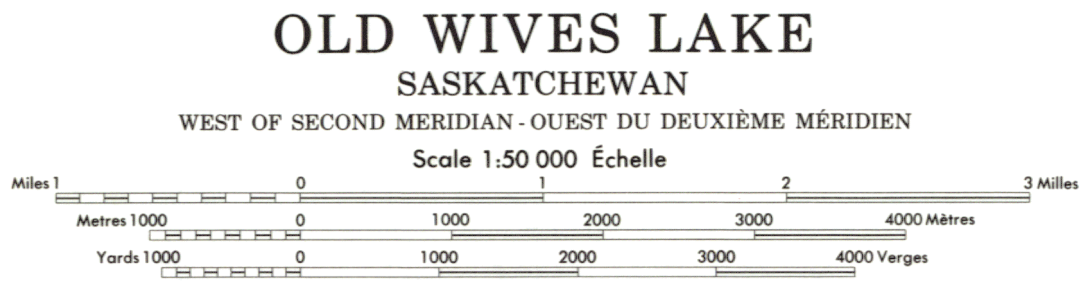


Produced by the SURVEYS AND MAPPING BRANCH,  
DEPARTMENT OF ENERGY, MINES AND RESOURCES.  
Copies may be obtained from the Canada Map Office,  
Department of Energy, Mines and Resources, Ottawa,  
or your nearest map dealer.  
© 1980. Her Majesty the Queen in Right of Canada.  
Department of Energy, Mines and Resources.

Roads:	Routes:
hard surface, all weather	pavé, toute saison
hard surface, all weather	pavé, toute saison
loose or stabilized surface, all weather	gravier, aggloméré, toute saison
unimproved streets	rues hors classe
cart track	de terre
trail, cut line or portage	sentier, percée ou portage



Information concerning location and precise elevation of bench  
marks can be obtained by writing to the Geodetic Survey, Surveys  
and Mapping Branch, Ottawa, Ontario.

On peut obtenir des renseignements sur le lieu et l'altitude exacte des  
repères de nivellement en écrivant aux Levés géodésiques, Direction des  
levés et de la cartographie, Ottawa, Ontario.

CONTOUR INTERVAL: 25 FEET  
Elevations in feet above Mean Sea Level  
North American Datum 1927  
Transverse Mercator Projection

EQUIDISTANCE DES COURBES 25 PIEDS  
Élévation en pieds au-dessus du niveau moyen de la mer  
Système de référence géodésique nord-américain, 1927  
Projection transverse de Mercator

Établie par la DIRECTION DES LEVÉS ET DE LA CARTOGRAPHIE,  
MINISTÈRE DE L'ÉNERGIE, DES MINES ET DES RESSOURCES.  
Mise à jour à l'aide de photographies aériennes prises en 1978. Vérification  
des sondages en 1979. Publié en 1980.

On trouve cette carte en vente au Bureau des Cartes du Canada,  
ministère de l'Énergie, des Mines et des Ressources, Ottawa,  
ou chez le revendeur de cartes.

© 1980. Sa Majesté La Reine du Chef du Canada.  
Ministère de l'Énergie, des Mines et des Ressources.

Military users  
refer to this map as:  
Référence de cette carte  
pour usage militaire.

SERIES A 742 SÉRIE  
MAP 72-1/4 CARTE  
EDITION 3 MCE ÉDITION

GLOSSARY	GLOSSAIRE
Airfield	Terrain d'avion
Arms	Armes
City Limits	Limites de ville
Culverts	Couverts
Ditch	Fosse
Dugout	Abreuvoir
Dump	Décharge
Filtration Plant	Usine de filtration
Gas	Gaz
Golf Course	Terrain de golf
Junk Yard	Ferraille
Kiosk	Kiosque
Lookout	Belvédère
Mine Waste	Déchets de mine
Oil Wells	Puits de pétrole
Park	Parc
Path	Sentier
Senior Citizens Home	Foyer de l'âge d'or
Ski Area	Station de ski
Strong Bag	Foudroyeur à fumigènes
Surveyed Line	Ligne arpentée
Tank	Réservoir
Water	Eau
Winter Road	Chemin d'hiver

ABBREVIATIONS	ABRÉVIATIONS
Aband.	Abandoned
CO.	County
E.	Elevator
Fy.	Ferry
IR.	Indian Reserve
H.	Hospital
L.	Lot
Micro.	Micro-wave
Mun.	Municipality
P.	Post Office
PH.	Power House
RCMP.	Royal Canadian Mounted Police
Res.	Reservoir
Trans. Sta.	Transformer Station
Trl.	Tree Farm Licence

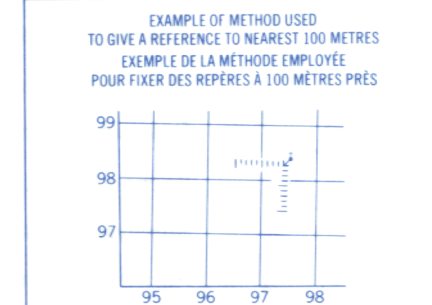
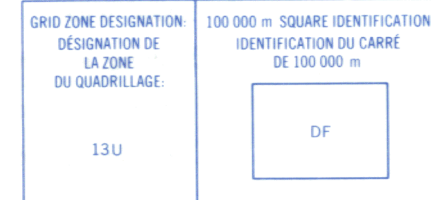
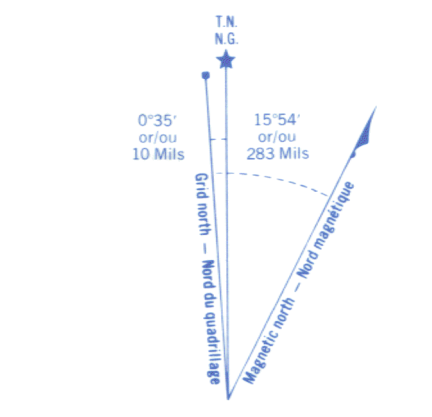


TABLEAU D'ASSEMBLAGE DU SYSTÈME NATIONAL  
DE RÉFÉRENCE CARTOGRAPHIQUE

72-1/8	72-1/5	72-1/6
72-1/1	72-1/4	72-1/3
72-1/16	72-1/13	72-1/14

INDEX TO ADJOINING MAPS OF  
THE NATIONAL TOPOGRAPHIC SYSTEM