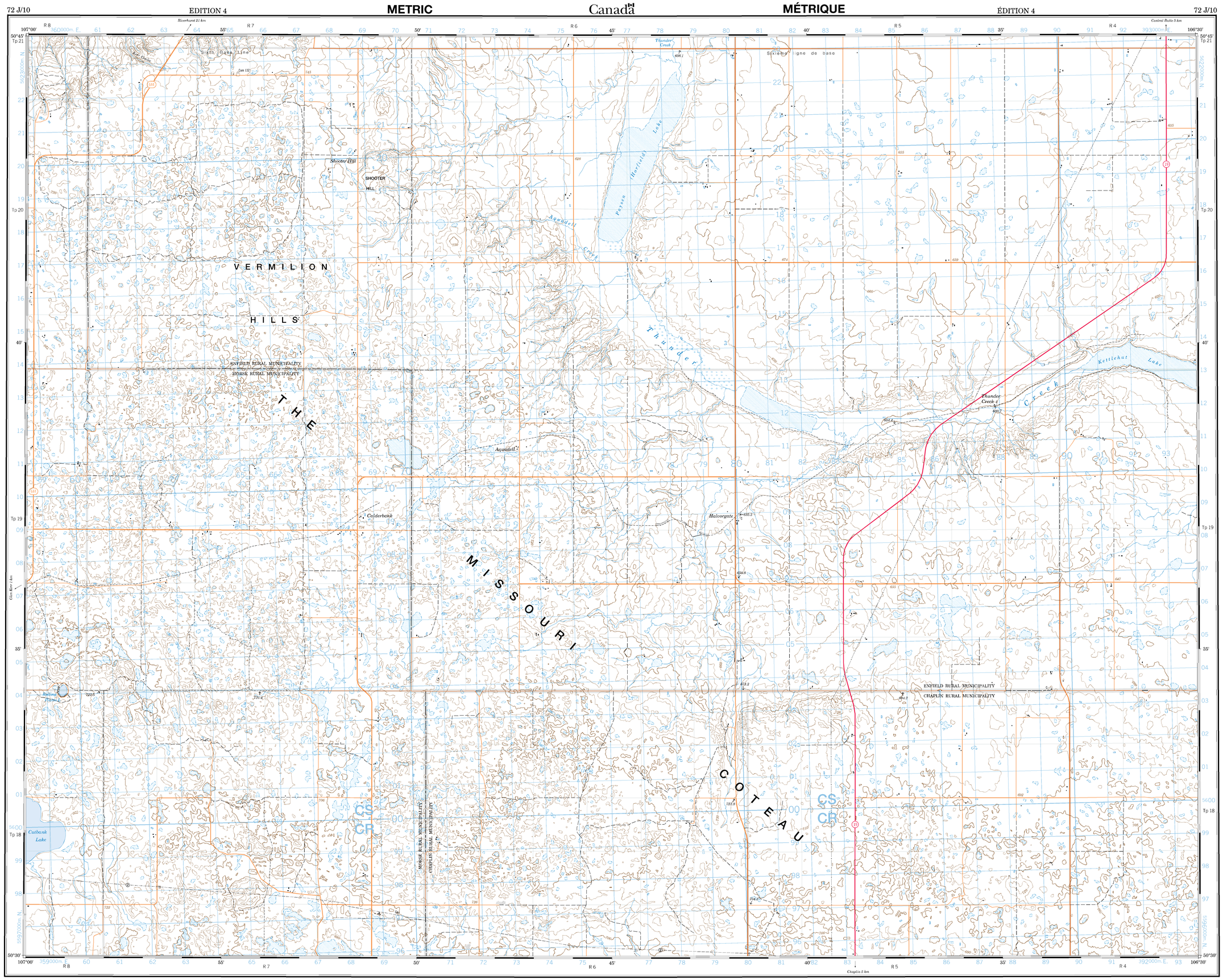

Military users, refer to this map as:
Référence de cette carte pour usage militaire :

SERIES	A 742	SÉRIE
MAP	72 J/10	CARTE
EDITION	4 MCE	ÉDITION

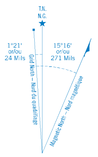

Use diagram only to obtain numerical values
APPROXIMATE MEAN DECLINATION 1995
FOR CENTRE OF MAP
Annual change decreasing 2.3'

N'utiliser le diagramme ci-dessus pour obtenir les valeurs numériques
DÉCLINAISON MOYENNE APPROXIMATIVE
AU CENTRE DE LA CARTE EN 1995
Variation annuelle décroissante 2.3'

ONE THOUSAND METRE
UNIVERSAL TRANSVERSE MERCATOR GRID
ZONE 13
QUADRILLAGE UNIVERSEL TRANSVERSE DE MERCATOR
DE MILLE MÈTRES

GRID ZONE DESIGNATION. DÉSIGNATION DE LA ZONE DU QUADRILLAGE.	100 000 m SQUARE IDENTIFICATION. IDENTIFICATION DU CARRÉ DE 100 000 m
13 U	CS / CR — 56

EXAMPLE OF METHOD USED
TO GIVE A REFERENCE TO NEAREST 100 METRES
EXEMPLE DE LA MÉTHODE EMPLOYÉE
POUR FACIR DES RÉPÉRES À 100 MÈTRES PRÈS



REFERENCE POINT
POINT DE REPÈRE CHURCH – ÉGLISE (96 above) (96 ci-dessus)

EASTING. Read number on grid line immediately to left of point.
ABSCISSE. Noter le chiffre de la ligne du quadrillage immédiatement à gauche du repère : 97
Estimate tenths of a square from this line eastward to point.
Estimer le nombre en dixièmes du carré entre cette ligne et le repère en direction est : 6
97 6

NORTHING. Read number on grid line immediately below point.
ORDONNÉE. Noter le chiffre de la ligne du quadrillage immédiatement en dessous du repère : 98
Estimate tenths of a square from this line northward to point.
Estimer le nombre en dixièmes du carré entre cette ligne et le repère en direction nord : 4
GRID REFERENCE 97 6 98 4
RÉFÉRENCE AU QUADRILLAGE 97596984

Nearest similar grid reference (100 000 metres)
La référence similaire la plus près est à 100 000 mètres

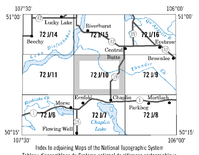

Index to adjoining Maps of the National Topographic System
Tableau d'assemblage du Système national de référence cartographique

LOCAL DEALER DÉTAILLANT LOCAL

NRCan TOPOGRAPHIC MAPS
LES CARTES TOPOGRAPHIQUES DE RNCan

HALVORGATE
72 J/10

SCALE 1:50 000 ÉCHELLE

72 J/10
EDITION 4 ÉDITION

PRODUCED BY THE CANADA CENTRE FOR MAPPING, NATURAL RESOURCES CANADA. INFORMATION CURRENT AS OF 1991. PUBLISHED 1997.

COPIES MAY BE OBTAINED FROM THE CANADA MAP OFFICE, OTTAWA, OR YOUR NEAREST MAP DEALER.

© 1997. HER MAJESTY THE QUEEN IN RIGHT OF CANADA.

FOR ALL COMMENTS OR QUESTIONS CONCERNING MAPS, PLEASE CALL 1–800–465–MAPS.

FOR ALL QUESTIONS CONCERNING DIGITAL DATA, PLEASE CALL 1–800–661–2638.

SOURCES:

Geodetic Survey Division
Bench marks, horizontal survey monuments and coordinate conversion

Roads:	Routes :	
hard surface	revêtement dur	divided highway / route à chaussées séparées: 2 lanes / 2 voies; more than 2 lanes / plus de 2 voies; less than 2 lanes / moins de 2 voies
hard surface	revêtement dur	2 lanes / 2 voies; 2 lanes or more / 2 voies ou plus; less than 2 lanes / moins de 2 voies
loose or stabilized surface, all weather	gravier, aggloméré, toute saison	
loose surface, dry weather	de gravier, temps sec	
street/unclassified road	rue/route non classée	
vehicle track	chemin de terre	
trail, cut line or portage	sentier, percée ou portage	

FOR COMPLETE REFERENCE SEE REVERSE SIDE POUR UNE LISTE COMPLÈTE DES SIGNES, VOIR AU VERSO

HALVORGATE
SASKATCHEWAN
WEST OF THIRD MERIDIAN OUEST DU TROISIÈME MÉRIDIEN

Scale 1 :50 000 Échelle
Kilometres 1 0 1 2 3 4 Kilomètres
Miles 1 0 1 2 3 Milles

CONVERSION SCALE FOR ELEVATIONS
Metres 30 20 10 0 50 100 150 200 250 300 Mètres
Feet 100 50 0 100 200 300 400 500 600 700 800 900 1000 Pieds

CONTOUR INTERVAL 10 METRES
Elevations in Metres above Mean Sea Level

ÉQUIDISTANCE DES COURBES 10 MÈTRES
Altitudes en mètres

TRANSVERSE MERCATOR PROJECTION
North American Datum 1983

PROJECTION TRANSVERSE DE MERCATOR
Système de référence géodésique nord-américain 1983

Coordinate Conversion NAD 83 (WGS 84) to NAD 27
Mean Values for this map

Geographic	Latitude – subtract	0.1"	
	Longitude – subtract	2.3"	
Grid	Northing – subtract	221 m	
	Easting – add	40 m	

Conversion des coordonnées NAD 83 (WGS 84) à NAD 27
Valeurs moyennes pour cette carte

Coordonnées géographiques	Latitude – soustraire	0.1"	
	Longitude – soustraire	2.3"	
Quadrillage	Ordonnée (N) – soustraire	221 m	
	Abscisse (E) – additionner	40 m	

SOURCES :

Division des levés géodésiques
Repères de nivellement, bornes altimétriques et conversion de coordonnées

ÉTABLIE PAR LE CENTRE CANADIEN DE CARTOGRAPHIE, RESSOURCES NATURELLES CANADA. RENSEIGNEMENTS À JOUR EN 1991. PUBLIÉE EN 1997.

CES CARTES SONT EN VENTE AU BUREAU DES CARTES DU CANADA, OTTAWA, OU CHEZ LE VENDEUR LE PLUS PRÈS.

© 1997. SA MAJESTÉ LA REINE DU CHEF DU CANADA.

POUR TOUT COMMENTAIRE OU TOUTE QUESTION CONCERNANT LES CARTES, S.V.P. TÉLÉPHONEZ AU 1–800–465–6277.

POUR TOUTE QUESTION CONCERNANT LES DONNÉES NUMÉRIQUES, PRIÈRE DE TÉLÉPHONIER AU 1–800–661–8NTD.

Natural Resources Canada / Ressources naturelles Canada