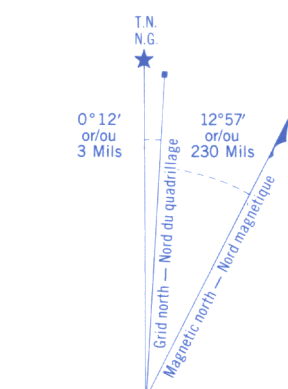


Military users refer to this map as  
Référence de cette carte pour usage militaire

SERIES A742  
MAP 72 P/7  
EDITION 4 MCE

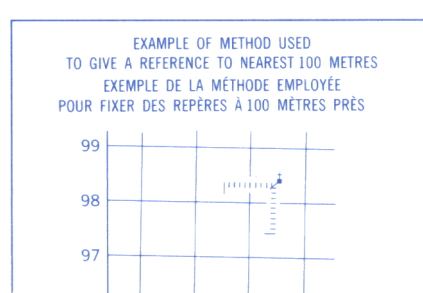
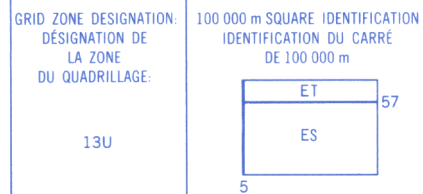
SÉRIE  
CARTÉ  
ÉDITION



Use diagram only to obtain numerical values  
APPROXIMATE MEAN DECLINATION 1992  
FOR CENTRE OF MAP  
Annual change decreasing 1°

Utiliser le diagramme pour obtenir les valeurs numériques  
DECLINAISON MOYENNE APPROXIMATIVE  
AU CENTRE DE LA CARTE EN 1992  
Variation annuelle décroissante 1°

ONE THOUSAND METRE  
UNIVERSAL TRANSVERSE MERCATOR GRID  
ZONE 13  
QUADRILLAGE UNIVERSEL TRANSVERSE DE MERCATOR  
DE MILLE MÈTRES



REFERENCE POINT CHURCH - ÉGLISE  
POINT DE REPÈRE

EASTING: Road number on grid line immediately to left of point.  
ABSCISSE: Numéro le chiffre de la ligne de quadrillage immédiatement à gauche du repère.

NORTHING: Road number on grid line immediately below point.  
ORDONNÉE: Numéro le chiffre de la ligne de quadrillage immédiatement en dessous du repère.

GRID REFERENCE: 975984

