
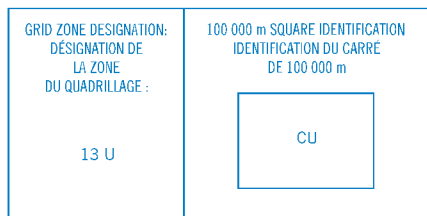


Use diagram only to obtain numerical values  
APPROXIMATE MEAN DECLINATION 1996  
FOR CENTRE OF MAP  
Annual change decreasing 7.8'

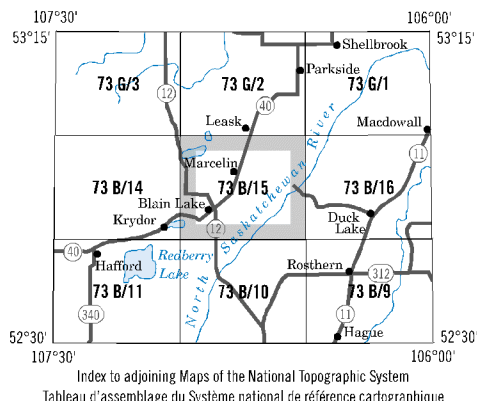
Utiliser le diagramme que pour obtenir les valeurs numériques  
DÉCLINAISON MOYENNE APPROXIMATIVE  
AU CENTRE DE LA CARTE EN 1996  
Variation annuelle décroissante 7.8'

ONE THOUSAND METRE  
UNIVERSAL TRANSVERSE MERCATOR GRID  
ZONE 13  
QUADRILLAGE UNIVERSEL TRANSVERSE DE MERCATOR  
DE MILLE MÈTRES



REFERENCE POINT POINT DE REPÈRE	CHURCH – ÉGLISE	(as above) (ci-dessus)
EASTING: Read number on grid line immediately to left of point: ABCISSE : Note le chiffre de la ligne du quadrillage immédiatement à gauche du repère :	97	
Estimate tenths of a square from this line eastward to point: Estimer le nombre de dixièmes du carré entre cette ligne et le repère en direction est :		5

NORTHING: Read number on grid line immediately below point:	
EASTING: Note the ch (ft) de la ligne du quadrillage immédiatement en dessous du repère:	98
Estimate tenths of a square from this line northward to point:	
Estimer le nombre de dixièmes du carré entre cette ligne et le repère en direction nord:	4
GRID REFERENCE:	984
RÉFÉRENCE AU QUADRILLAGE:	975984
Nearest 5 m to grid reference 100 000 metres	



**LOCAL DEALER**

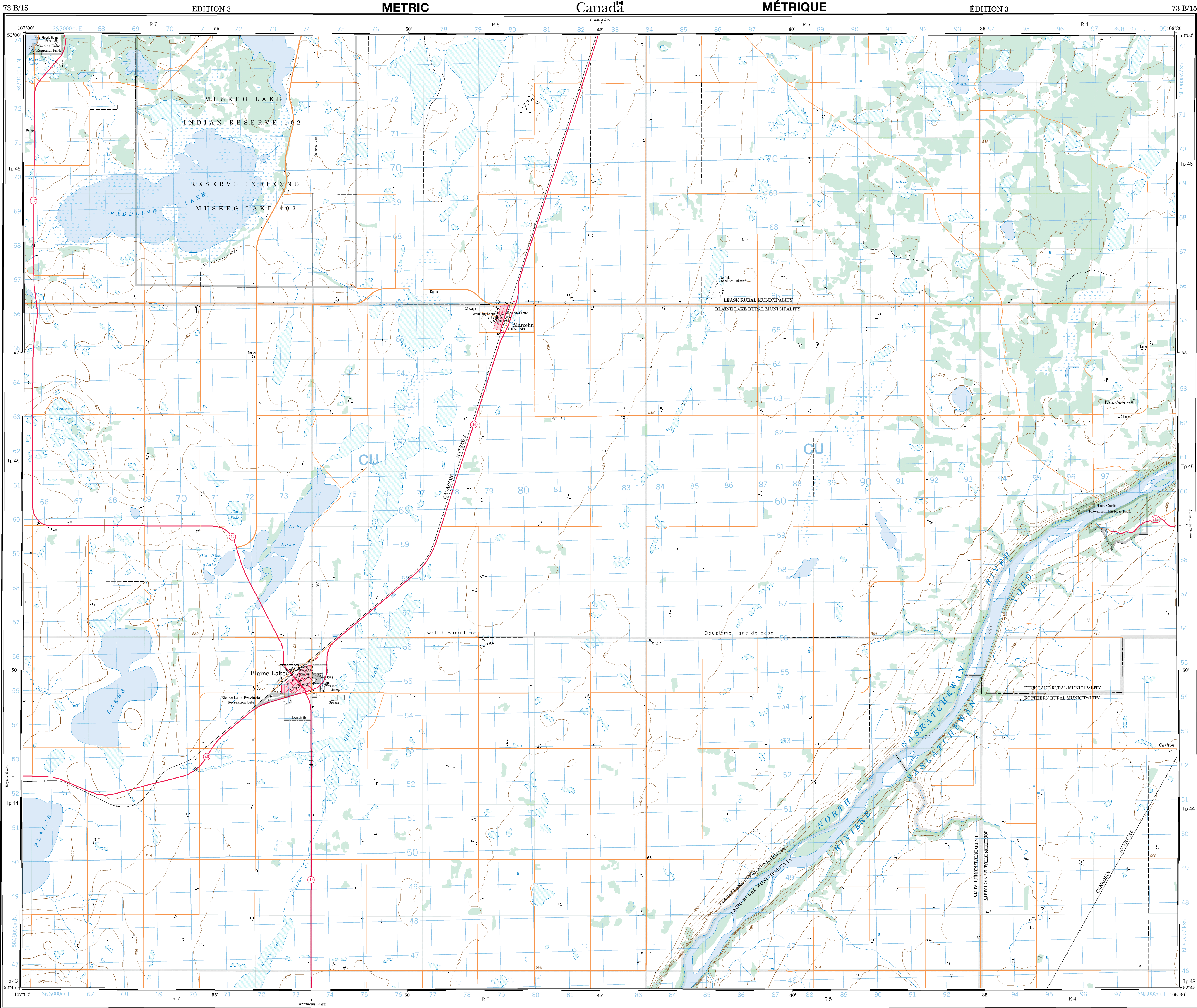
DÉTAILLANT LOCAL



**NRCan TOPOGRAPHIC MAPS**  
**LES CARTES TOPOGRAPHIQUES DE RNCan**

**BLAINE LAKE**  
**73 B/15**

**SCALE 1:50 000 ÉCHELLE**

73 B/15  
ON 3 ÉDITION

**SOURCES:**  
 SOURCÉES DE LA CANADA, CENTRE FOR MAPPING, NATIONAL  
 RESSOURCES CANADA, INFORMATION CURRENT AS OF 1991.  
 ÉTABLI PAR LE CENTRE CANADIEN DE CARTOGRAPHIE  
 RESSOURCES NATURELLES CANADA, RESENMENENTS À JOUR  
 EN 1991. PUBLIÉE EN 1997.

COPIES MAY BE OBTAINED FROM THE CANADA MAP OFFICE,  
 OTTAWA, OR YOUR NEAREST MAP DEALER.  
 © 1997, HER MAJESTY THE QUEEN IN RIGHT OF CANADA.

FOR ALL COMMENTS OR QUESTIONS CONCERNING MAPS,  
 PLEASE CALL 1-800-465-MAPS.  
 FOR ALL QUESTIONS CONCERNING DIGITAL DATA, PLEASE CALL  
 1-800-661-2008.

**CONVERSION SCALE FOR ELEVATIONS**  
 ÉCHELLE DE CONVERSION DES ALTITUDES

**CONTOUR INTERVAL: 10 METRES**  
 ÉQUIDISTANCE DES COURSES 10 MÈTRES

**Scale 1:500 000 Échelle**

**PROJECTION TRANSVERSE MERCATOR**  
 PROJECTION TRANSVERSALE MERCATOR

**North American Datum 1983**  
 Système de coordonnées géographiques nord-américain 1983

**PROJETS:**  
 ÉTABLI PAR LE CENTRE CANADIEN DE CARTOGRAPHIE  
 RESSOURCES NATURELLES CANADA, RESENMENENTS À JOUR  
 EN 1991. PUBLIÉE EN 1997.

LES CARTES SONT EN VENTE AU BUREAU DES CARTES  
 OTTAWA, OU CHEZ VOTRE NEIGEST MAP DEALER.

© 1997, SA MAJESTÉ LA REINE DU CANADA.

FOR ALL COMMENTS OR QUESTIONS CONCERNING MAPS, PLEASE CALL 1-800-485-MAPS.  
 FOR ALL QUESTIONS CONCERNING DIGITAL DATA, PLEASE CALL 1-800-667-2008.  
 POUR TOUT COMMENTAIRE OU TOUTE QUESTION CONCERNANT LES CARTES, S.V.P. TÉLÉPHONEZ AU 1-800-485-4277.  
 POUR TOUTES LES QUESTIONS CONCERNANT LES DONNÉES NUMÉRIQUES, PRENEZ DES TÉLÉPHONES AU 1-800-667-2008.

[illegible]