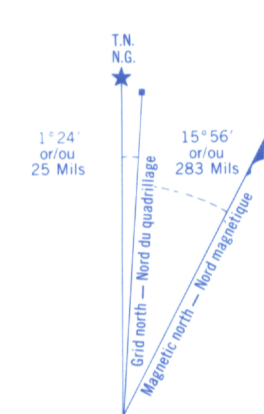
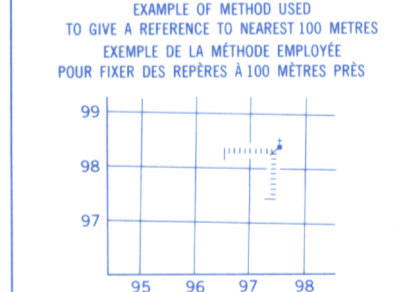
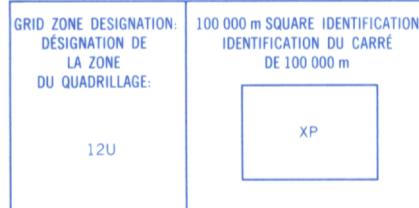


Military users:  
refer to this map as:  
Référence de cette carte:  
pour usage militaire:

SERIES A 742 SERIE  
MAP 73 C/14 CARTE  
EDITION 3 MCE ÉDITION



ONE THOUSAND METRE  
UNIVERSAL TRANSVERSE MERCATOR GRID  
ZONE 12  
QUADRILLAGE UNIVERSEL TRANSVERSE DE MERCATOR  
DE MILLE MÈTRES



REFERENCE POINT CHURCH - ÉGLISE (see above)  
POINT DE REPÈRE

EASTING: Read number on grid line  
immediately to left of point.  
ABSCISSE: Note le chiffre de la ligne  
du quadrillage immédiatement à gauche  
du repère.

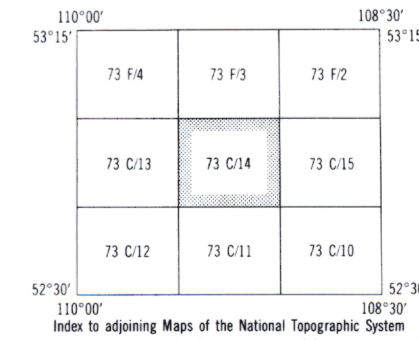
Estimate tenths of a square from  
this line eastward to point.  
Estimer le nombre de dixièmes du carré  
entre cette ligne et le repère en direction est.

NORTHING: Read number on grid line  
immediately below point.  
ORDONNÉE: Note le chiffre de la ligne  
du quadrillage immédiatement en dessous  
du repère.

Estimate tenths of a square from  
this line northward to point.  
Estimer le nombre de dixièmes du carré  
entre cette ligne et le repère en direction nord.

GRID REFERENCE: 979984  
RÉFÉRENCE AU QUADRILLAGE

Nearest similar grid reference 100 000 metres  
La prochaine référence similaire est à 100 000 mètres



PRODUCED BY THE SURVEYS AND MAPPING BRANCH,  
DEPARTMENT OF ENERGY, MINES AND RESOURCES FROM  
AERIAL PHOTOGRAPHS TAKEN IN 1985. CULTURE CHECK 1986.  
PUBLISHED IN 1986.

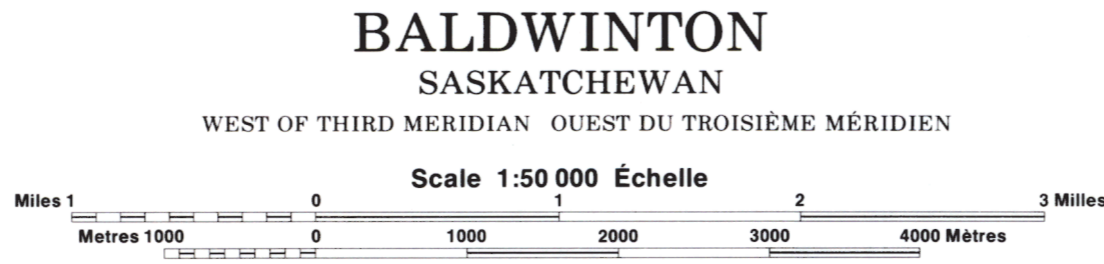
COPIES MAY BE OBTAINED FROM THE CANADA MAP OFFICE,  
DEPARTMENT OF ENERGY, MINES AND RESOURCES, OTTAWA,  
OR YOUR NEAREST MAP DEALER.

© 1988, HER MAJESTY THE QUEEN IN RIGHT OF CANADA,  
DEPARTMENT OF ENERGY, MINES AND RESOURCES.

Roads:  
hard surface ..... revêtement dur  
hard surface ..... revêtement dur  
loose or stabilized surface, all weather ..... de gravier, temps sec  
loose surface, dry weather ..... route non classée ou rue  
cart track ..... sentier  
trail, cut line or portage ..... sentier, percée ou portage

Routes:  
revêtement dur ..... revêtement dur  
de gravier, temps sec ..... de gravier, temps sec  
route non classée ou rue ..... route non classée ou rue  
de terre ..... de terre  
sentier, percée ou portage ..... sentier, percée ou portage

FOR COMPLETE REFERENCE SEE REVERSE SIDE  
POUR UNE LISTE COMPLÈTE DES SIGNES, VOIR AU VERSO



Information concerning bench marks and horizontal survey monuments can  
be obtained from Geomatics Canada, Direction des levés et de la cartographie, Ottawa.

Pour tout renseignement concernant les repères et bornes arithmétiques, s'adresser  
aux levés géodésiques, Direction des levés et de la cartographie, Ottawa.

CONVERSION SCALE FOR ELEVATIONS  
Metres 30 20 10 0 100 150 200 250 300 350 400 450 500 550 600 650 700 750 800 850 900 950 1000  
Feet 100 50 0 50 100 150 200 250 300 350 400 450 500 550 600 650 700 750 800 850 900 950 1000

ÉCHELLE DE CONVERSION DES ALTITUDES  
Mètres 300 200 100 0 100 200 300 400 500 600 700 800 900 1000  
Pieds 1000 700 500 0 500 700 1000 1300 1600 1900 2200 2500 2800 3100 3400 3700 4000 4300 4600 4900 5200 5500 5800 6100 6400 6700 7000 7300 7600 7900 8200 8500 8800 9100 9400 9700 10000

ÉTABLI PAR LA DIRECTION DES LEVÉS ET DE LA CARTOGRAPHIE  
MINISTÈRE DE L'ÉNERGIE, DES MINES ET DES RESSOURCES  
À L'AIDE DE PHOTOGRAPHIES AÉRIENNES PRISES EN 1985  
VÉRIFICATION DES COUVRES EN 1986. PUBLIÉE EN 1988.

CEs CARTES SONT EN VENTE AU BUREAU DES CARTES DU  
CANADA, MINISTÈRE DE L'ÉNERGIE, DES MINES ET DES  
RESSOURCES, OTTAWA, OU CHEZ LE VENDEUR LE PLUS PRÈS.

© 1988, SA MAJESTÉ LA REINE DU CHEF DU CANADA,  
MINISTÈRE DE L'ÉNERGIE, DES MINES ET DES RESSOURCES.