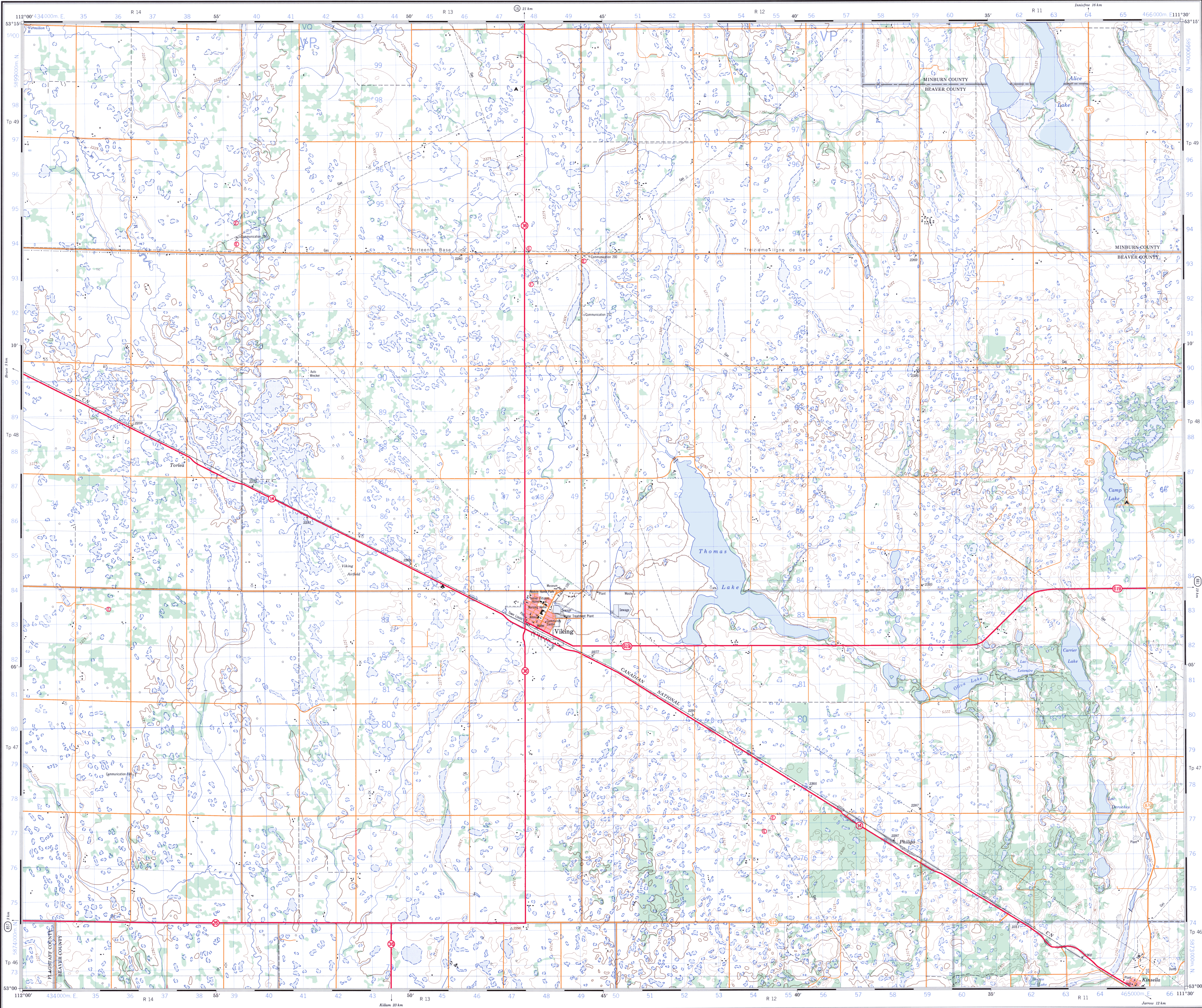
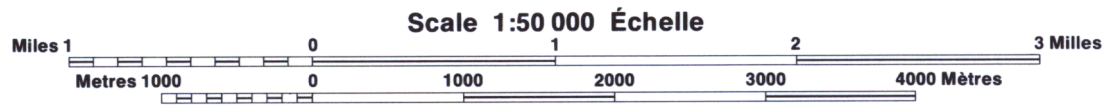


Military users, refer to this map as: Réfère de cette carte pour usage militaire	SERIES A 741 MAP 73 E/4 EDITION 3 MCE EDITION	SERIE CARTE EDITION
---	---	---------------------------



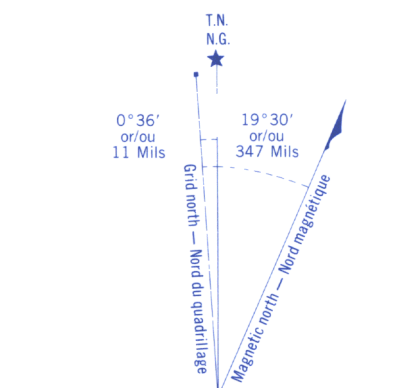
PRODUCED BY THE CANADA CENTRE FOR MAPPING,
DEPARTMENT OF ENERGY, MINES AND RESOURCES
INFORMATION CURRENT AS OF 1989. PUBLISHED 1992.
COPIES MAY BE OBTAINED FROM THE CANADA MAP OFFICE,
DEPARTMENT OF ENERGY, MINES AND RESOURCES, OTTAWA,
OR YOUR NEAREST MAP DEALER.
© 1992. HER MAJESTY THE QUEEN IN RIGHT OF CANADA,
DEPARTMENT OF ENERGY, MINES AND RESOURCES.

Roads:	Routes:	Dual highway	more than 2 lanes
hard surface	revêtement dur	double chaussée	plus de 2 voies
hard surface	revêtement dur	2 voies	plus de 2 voies
loose or stabilized surface, all weather	gravier, aggloméré, route saison	2 voies ou plus	plus de 2 voies
loose surface, dry weather	de gravier, temps sec		
unclassified road or street	route non classée ou rue		
cart track	de terre		
trail, cut line or portage	sentier, percée ou portage		



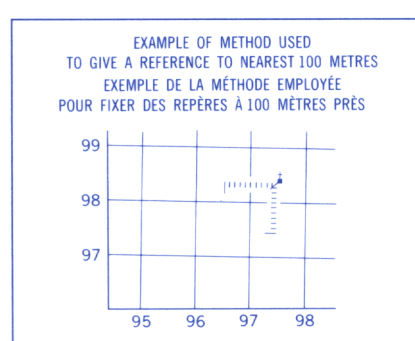
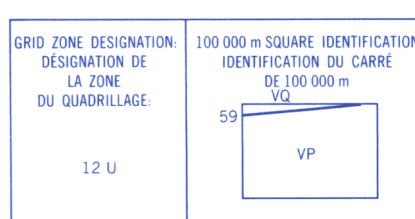
Information concerning bench marks and horizontal survey measurements can be obtained from Geomatics Survey Control for Surveying, Ottawa.	Pour les renseignements concernant les repères de nivellement et les bornes géodésiques, voir de l'Agence de géomatics, Ottawa.
CONVERSION SCALE FOR ELEVATIONS	ÉCHELLE DE CONVERSION DES ALTITUDES
Mètres 30 20 10 0 50 100 150 200 250 300 Mètres	Altitudes en pieds 100 200 300 400 500 600 700 800 900 1000 Pieds
CONTOUR INTERVAL 25 FEET Elevations in feet above Mean Sea Level North American Datum 1927 Transverse Mercator Projection	ÉLOUDESTANCE DES COURBES 25 PIEDS Altitudes en pieds Système de référence géodésique nord-américain, 1927 Projection Transverse de Mercator

ÉTABLI PAR LE CENTRE CANADIEN DE CARTOGRAPHIE,
MINISTÈRE DE L'ÉNERGIE, DES MINES ET DES RESSOURCES.
RENSEIGNEMENTS À JOUR EN 1989. PUBLIÉE EN 1992.
Ces cartes sont en vente au Bureau des cartes du
Canada, Ministère de l'Énergie, des Mines et des Ressources,
Ottawa, ou chez le vendeur le plus près.
© 1992. SA MAJESTÉ LA REINE DU CANADA,
MINISTÈRE DE L'ÉNERGIE, DES MINES ET DES RESSOURCES.

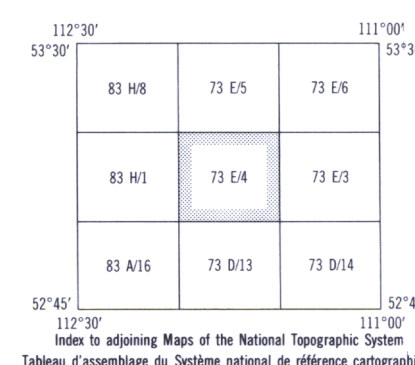


Use diagram only to obtain numerical values
APPROXIMATE MEAN DECLINATION 1991
FOR CENTRE OF MAP
Annual change decreasing 8.6"
N'utiliser le diagramme que pour obtenir les valeurs numériques
DECLINATION MOYENNE APPROXIMATIVE
AU CENTRE DE LA CARTE EN 1991
Variation annuelle décroissante 8.6"

ONE THOUSAND METRE
UNIVERSAL TRANSVERSE MERCATOR GRID
QUADRILLAGE UNIVERSEL TRANSVERSE DE MERCATOR
DE MILLE MÈTRES



REFERENCE POINT POINT DE REPÈRE	CHURCH - EGLISE	(as above) (ci-dessus)
EASTING: Read number on grid line immediately to left of point ABSCISSE: Note le chiffre de la ligne du quadrillage immédiatement à gauche du repère		97
Estimate tenths of a square from this line eastward to point Estimer le nombre de dixièmes du carré entre cette ligne et le repère en direction est		5
NORTHING: Read number on grid line immediately below point ORDONNÉE: Note le chiffre de la ligne du quadrillage immédiatement en dessous du repère		975
Estimate tenths of a square from this line northward to point Estimer le nombre de dixièmes du carré entre cette ligne et le repère en direction nord		4
GRID REFERENCE RÉFÉRENCE AU QUADRILLAGE		97584
Neural similar grid reference 100 000 metres La référence similaire la plus près est à 100 000 mètres		



VIKING
73 E/4
EDITION 3 ÉDITION