

SOURCES: Geomatics Survey Division, Natural Resources Canada. Information current as of 1991. Published 1996.

SOURCES: Division des levés géodésiques, Ressources naturelles Canada. Renseignements à jour en 1991. Publié en 1996.

PRODUCED BY THE CANADA CENTRE FOR MAPPING, NATURAL RESOURCES CANADA. INFORMATION CURRENT AS OF 1991. PUBLISHED 1996.

COPIES MAY BE OBTAINED FROM THE CANADA MAP OFFICE, OTTAWA, OR YOUR NEAREST MAP DEALER.

© 1996, HER MAJESTY THE QUEEN IN RIGHT OF CANADA.

FAIRY GLEN SASKATCHEWAN WEST OF SECOND MERIDIAN OUEST DU DEUXIEME MERIDIEN Scale 1:50 000 Echelle

CONVERSION SCALE FOR ELEVATIONS

ÉCHELLE DE CONVERSION DES ALTITUDES

LOCAL DEALER DÉTAILLANT LOCAL

We welcome your comments. Please phone us at 1-800-465-MAPS.

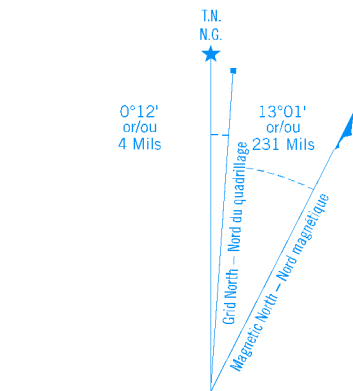
Digital topographic data is also available for this region. For more information phone us at 1-800-661-2638.

Nous apprécions vos commentaires. Téléphonez-nous au 1-800-465-8277.

Des données topographiques numériques sont aussi disponibles pour cette région. Pour plus de renseignements, téléphonez-nous au 1-800-661-BNDT.

Military users, refer to this map as: Références de cette carte pour usage militaire :

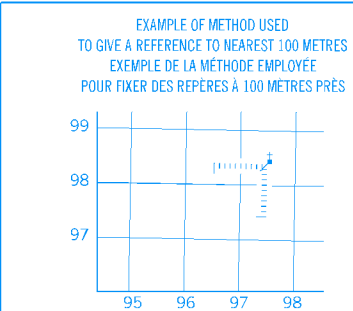
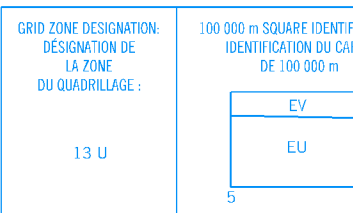
SERIES A 742 SÉRIE MAP 73 H/2 CARTE ÉDITION 3 MCE ÉDITION



The diagram only to actual numerical values APPROXIMATELY 1:50 000 (1:50 000) TOA COUPURE DE MAP

N'utilisez le diagramme que pour obtenir les valeurs numériques APPROXIMATIVEMENT 1:50 000 (1:50 000) AU COUPURE DE LA CARTE EN 1995

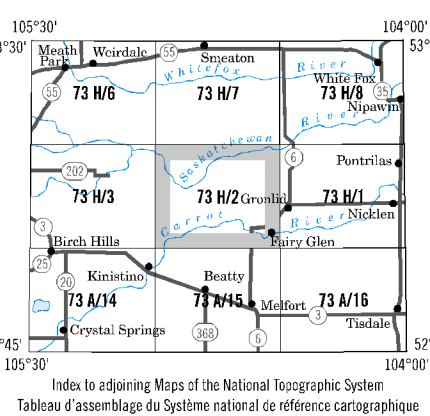
ONE THOUSAND METRE UNIVERSAL TRANSVERSE MERCATOR GRID ZONE 13 QUADRILLAGE UNIVERSEL TRANSVERSE DE MÉRIDIEN DE MILLE MÈTRES




REFERENCE POINT CHURCH - EGLISE

EASTING: Read number on grid line immediately to left of point

NORTHING: Read number on grid line immediately below point



LOCAL DEALER DÉTAILLANT LOCAL



FAIRY GLEN 73 H/2 SCALE 1:50 000 ÉCHELLE

