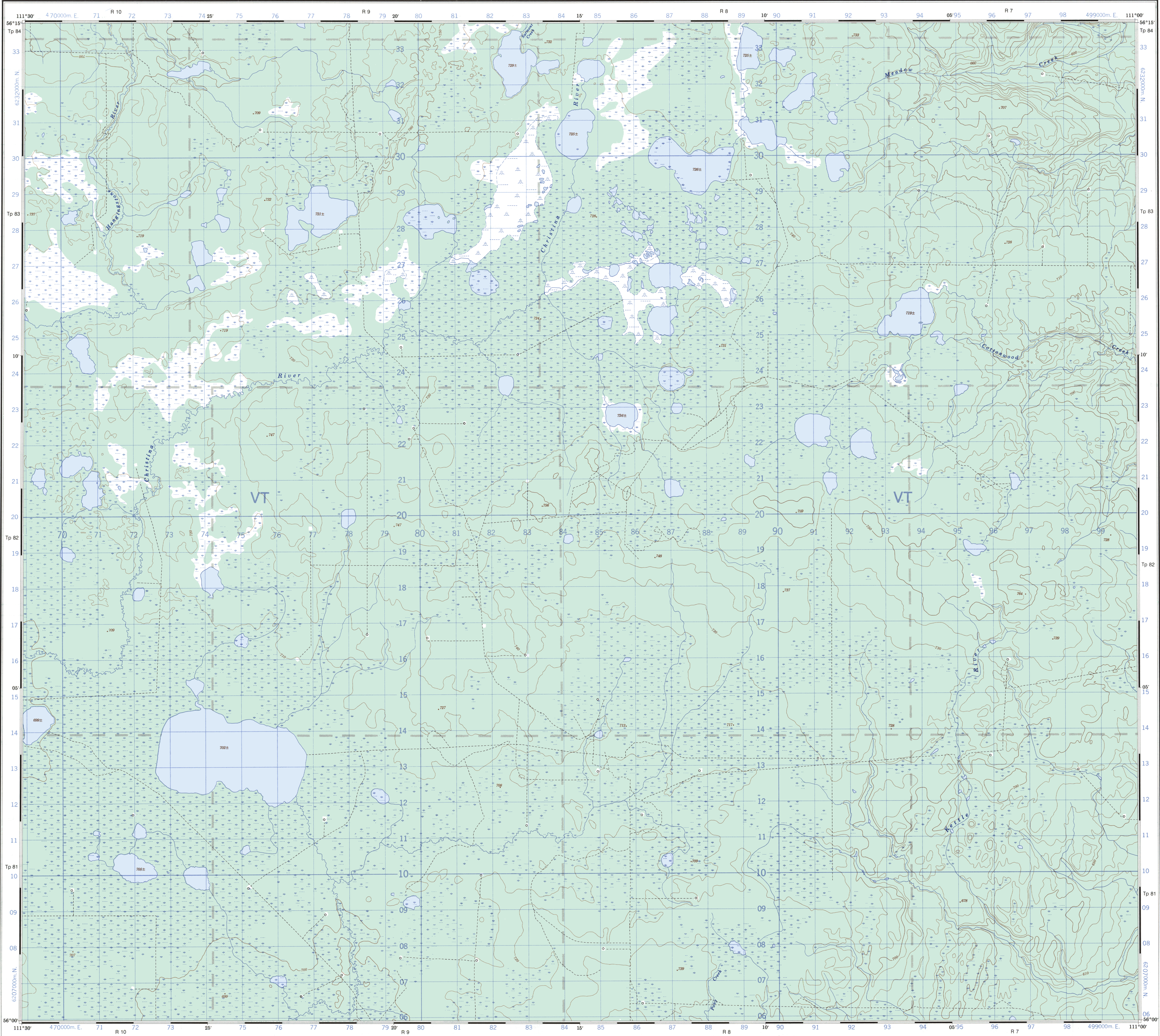
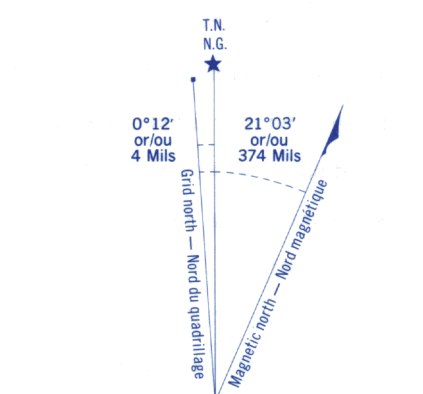


Military users, refer to this map as: Référence de cette carte pour usage militaire.	SERIES A 741 MAP 74 D/3 ÉDITION 1	SERIE A 741 MAP 74 D/3 CARTÉ ÉDITION 1
---	---	---

METRIC/MÉTRIQUE



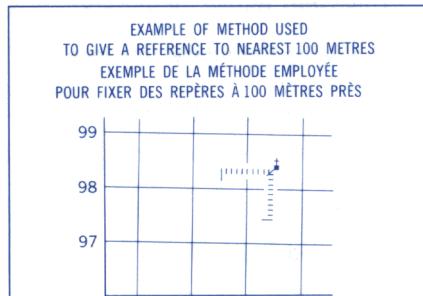
METRIC/MÉTRIQUE



Use diagram only to obtain numerical values  
APPROXIMATE MEAN DECLINATION 1984  
FOR CENTRE OF MAP  
Annual change decreasing 14.5'  
Utiliser le diagramme que pour obtenir les valeurs numériques  
DECLINAISON MOYENNE APPROXIMATIVE  
AU CENTRE DE LA CARTE EN 1984  
Variation annuelle décroissante 14.5'

ONE THOUSAND METRE  
UNIVERSAL TRANSVERSE MERCATOR GRID  
ZONE 12  
QUADRILLAGE DE MILLE MÈTRES  
TRANSVERSE UNIVERSEL DE MERCATOR

GRID ZONE DESIGNATION DESIGNATION DE LA ZONE DU QUADRILLAGE:	12V
100 000 m-SQUARE IDENTIFICATION IDENTIFICATION DU CARRÉ DE 100 000 m	VT



REFERENCE POINT CHURCH - EGLISE (see above) POINT DE REPÈRE (ci-dessus)	
EASTING: Read number on grid line immediately to left of point. ABSCISSE: Note le chiffre de la ligne du quadrillage immédiatement à gauche du repère.	97
Estimate tenths of a square from this line eastward to point. Estimer le nombre de dixièmes du carré entre cette ligne et le repère en direction est.	75
NORTHING: Read number on grid line immediately below point. ORDONNÉE: Note le chiffre de la ligne du quadrillage immédiatement en-dessous du repère.	98
Estimate tenths of a square from this line northward to point. Estimer le nombre de dixièmes du carré entre cette ligne et le repère en direction nord.	4
GRID REFERENCE RÉFÉRENCE AU QUADRILLAGE:	975984
Nearest similar grid reference 100 000 metres La prochaine référence similaire est à 100 000 mètres	

112°00'	110°30'
56°30'	56°30'
74 D/5	74 D/7
74 D/4	74 D/2
73 M/13	73 M/15
55°45'	55°45'
112°00'	110°30'