

Produced by the Centre for Topographic Information, Natural Resources Canada. Boundaries and toponyms current as of 2000; road network current as of 1998; all other information current as of 1977. Published in 2001.

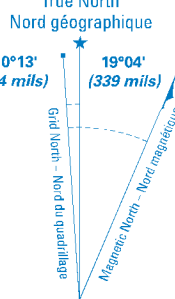
Visit our Web site: <http://maps.NRCan.gc.ca/>

For corrections, additions or comments concerning the content of this map, please contact us either by telephone at 1-800-465-6277, by facsimile at 1-800-661-6277 or by electronic mail at: [topo.maps@NRCan.gc.ca](mailto:topo.maps@NRCan.gc.ca)

This map may not be reproduced in whole or in part, by any means-graphic, electronic or mechanical-without the written permission of Natural Resources Canada.

© 2001, Her Majesty the Queen in Right of Canada.

This map is not to be used for air or marine navigation.



**Use diagram only to obtain numerical values**  
Approximate Mean Declination 2000 for centre of map  
Annual change decreasing 10.4'

**N'utiliser le diagramme que pour obtenir les valeurs numériques**  
Déclinaison moyenne approximative au centre de la carte en 2000  
Variation annuelle décroissante 10,4"

**Transverse Mercator Projection • Projection transverse de Mercator**

**North American Datum 1983**  
Système de référence nord-américain de 1983

Coordinate conversion: **NAD 83 (WGS 84) to NAD 27**  
Mean values for this map:  
Geographic: Latitude + subtract 0.4"  
Longitude + subtract 3.3"  
Grid: Northing + subtract 225 m  
Easting + add 55 m

Conversion des coordonnées **NAD 83 (WGS 84) à NAD 27**  
Valeurs moyennes pour cette carte:  
Coordonnées géographiques: Latitude • soustraire 0,4"  
Longitude • soustraire 3,3"  
Quadrillage: Ordonnée (N) • soustraire 225 m  
Abscisse (E) • additionner 55 m

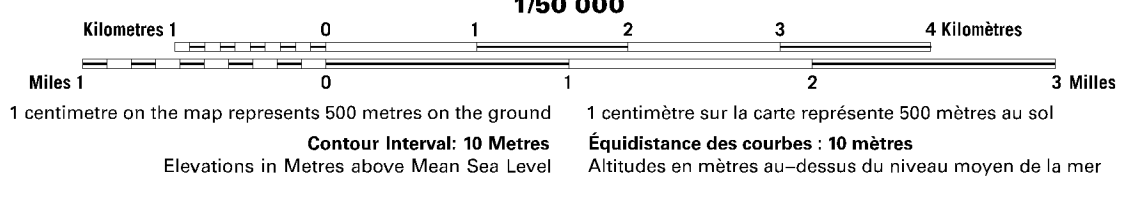
**FORT McMURRAY**  
WOOD BUFFALO REGIONAL MUNICIPALITY  
ALBERTA

West of Fourth Meridian • Ouest du quatrième méridien

1/50 000

Contour Interval: 10 Metres  
Équidistance des courbes: 10 mètres

Altitudes in Metres above Mean Sea Level  
Altitudes en mètres au-dessus du niveau moyen de la mer



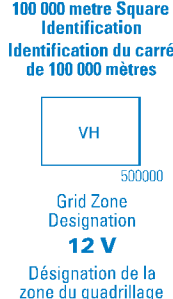
**Method used to give reference to the nearest 100 metres**  
Méthode employée pour fixer des repères à 100 mètres près

**Eastings:** Read grid line value to the left of point. Estimate tenths of a square from this line eastward to point.  
**Abscisses:** Notez le chiffre de la ligne du quadrillage à gauche du repère. Estimer le nombre de dixièmes du carré entre cette ligne et le repère en direction est.

**Grid reference in this example / Référence du quadrillage dans cet exemple:**  
30796  
E N

**Northing:** Read grid line value below point. Estimate tenths of a square from this line northward to point.  
**Ordonnées:** Notez le chiffre de la ligne du quadrillage en-dessous du repère. Estimer le nombre de dixièmes du carré entre cette ligne et le repère en direction nord.

**1000 metre**  
Universal Transverse Mercator Grid  
**Zone 12**  
Quadrillage universel transverse de Mercator de 1000 mètres



Établie par le Centre d'information topographique, Ressources naturelles Canada. Limites et toponymes à jour en 2000; réseau routier à jour en 1998; tous les autres renseignements à jour en 1977. Publié en 2001.

Visitez notre site Web : <http://cartes.NRCan.gc.ca/>

Pour toutes corrections, additions ou commentaires concernant le contenu de cette carte, veuillez nous contacter soit par téléphone au 1-800-465-6277, par télécopieur au 1-800-661-6277 ou par courrier électronique à : [cartes.topo@NRCan.gc.ca](mailto:cartes.topo@NRCan.gc.ca)

Cette carte ne peut être reproduite, en totalité ou en partie, sous quelque forme ou par quelque procédé que ce soit – graphique, mécanique ou électronique – sans l'autorisation écrite de Ressources naturelles Canada.

© 2001, Sa Majesté la Reine du chef du Canada.

Cette carte ne doit pas être utilisée pour la navigation aérienne ou maritime.

- Road Highways, hard surface**  
Routes à revêtement dur, plus de 2 voies, revêtement dur
- Road, hard surface, more than 2 lanes, highway route number**  
Route, revêtement dur, plus de 2 voies, numéro de route
- Road, hard surface, 2 lanes**  
Route, revêtement dur, 2 voies
- Road, hard surface, less than 2 lanes**  
Route, revêtement dur, moins de 2 voies
- Road, loose or stabilized surface, all season, 2 lanes or more**  
Route de gravier, aggloméré, toute saison, 2 voies ou plus
- Road, loose or stabilized surface, all season, less than 2 lanes**  
Route de gravier, aggloméré, toute saison, moins de 2 voies
- Road, loose surface, dry weather**  
Route de gravier, temps sec
- Vehicle track or winter road; gate**  
Chemin de terre ou d'hiver; barrière
- Trail, cat line or portage; portage, short**  
Sentier, parc ou portage; portage, court
- Built-up areas; street; park; sports field**  
Agglomération; rue; parc ou terrain de sports
- Railway, single track, multiple tracks, side track; station**  
Chemin de fer, voie unique, voies multiples, voie d'évitement; gare
- Power transmission lines; multiple lines**  
Lignes électriques, lignes multiples
- Bridge; footbridge; tunnel**  
Pont; passerelle; tunnel
- Cut; embankment; causeway**  
Déblai; remblai; chaussée
- Hydroelectric; light; navigation light**  
Hydroélectrique; éclairage; balises lumineuses
- Buildings**  
Bâtiments
- Church; non-Christian place of worship; shrine**  
Église; lieu de culte non chrétien; lieu de pèlerinage
- School; classroom; fire station**  
École; classe; caserne de pompiers
- Cemetery; historic site or point of interest; greenhouse**  
Cimetière; lieu historique ou lieu d'intérêt; serre
- Campground; picnic site; service centre**  
Terrain de camping; terrain de pique-nique; centre de service
- Oil or natural gas facility; electrical facility**  
Installations pétrolières ou de gaz naturel; installation électrique
- International boundary with monument**  
Frontière internationale avec borne-repère
- Boundary, first class**  
Limite de première classe
- Boundary, second class**  
Limite de deuxième classe
- Boundary, second class in Dominion Land Survey**  
Limite de deuxième classe dans les régions de l'arpentage des terres du Canada
- Boundary, third class**  
Limite de troisième classe
- Boundary, fourth class**  
Limite de quatrième classe
- Boundary, fifth class**  
Limite de cinquième classe
- Boundary, sixth class**  
Limite de sixième classe
- Boundary, sixth class unsurveyed**  
Limite de sixième classe non arpentée
- Boundary, seventh class**  
Limite de septième classe
- Boundary, eighth class**  
Limite de huitième classe
- Boundary, ninth class**  
Limite de neuvième classe
- Road, small, large, country road**  
Route; petit, grand, route
- Watercourse or shoreline; define; instable**  
Cours d'eau ou rivage; instable
- Rapids; falls (with height in black)**  
Rapides; chutes (avec hauteur en noir)
- Lake or pond; shallow; intermittent lake or pond**  
Lac ou étang; peu profond; lac ou étang intermittent
- Foreshore flats or sand in water**  
Sables ou sable dans l'eau
- Rocks in water or small islands**  
Rochers dans l'eau ou îlots
- Rocky ledge; rocky reef**  
Banc rocheux; récif
- Marsh; swamp**  
Marais; marécage
- Contours; index; intermediate; approximate**  
Courbes de niveau; indices; intermédiaires; approximatives
- Depression contours**  
Courbes de creux
- Gill net encroachment**  
Fausse ou encroachment
- Sand; silt; gravel; pebbles**  
Sable; limon; gravier
- Glaacier; ice cap; snowfield**  
Glaacier; calotte glaciaire; champ de neige
- Wooded area; orchard; vineyard; hopfield**  
Région boisée; verger; vignoble; houblonnier

For complete reference, see reverse side.  
Pour une liste complète des signes, voir au verso.

Your Local Dealer    Votre vendeur local

|        |         |         |         |
|--------|---------|---------|---------|
| 57°00' | 74 D/13 | 74 D/14 | 74 D/15 |
| 56°45' | 74 D/12 | 74 D/11 | 74 D/10 |
| 56°30' | 74 D/5  | 74 D/6  | 74 D/7  |
| 56°15' | 111°00' | 111°30' | 112°00' |

# 74 D/11

1/50 000

## FORT McMURRAY

FORT McMURRAY  
74 D/11

Canada