

PRODUCED BY THE SURVEYS AND MAPPING BRANCH,  
DEPARTMENT OF ENERGY, MINES AND RESOURCES,  
OTTAWA, 1977. INFORMATION CURRENT AS OF 1980.

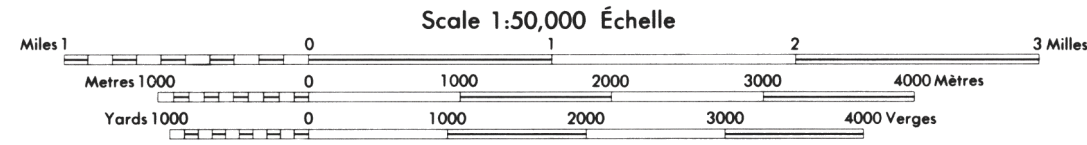
COPIES MAY BE OBTAINED FROM THE CANADA MAP OFFICE,  
DEPARTMENT OF ENERGY, MINES AND RESOURCES, OTTAWA,  
OR YOUR NEAREST MAP DEALER.

© CANADA. COPYRIGHTS RESERVED 1977.

ELEVATIONS IN METRES ABOVE MEAN SEA LEVEL  
CONTOUR INTERVAL ..... 10 METRES

NORTH AMERICAN DATUM 1927  
TRANSVERSE MERCATOR PROJECTION

THIS MAP WAS COMPARED WITH SATELLITE IMAGERY OBTAINED  
IN 1979 AND FOUND TO BE UP-TO-DATE IN ALL MAJOR  
FEATURES.



### RABINOVITCH LAKE SASKATCHEWAN

WEST OF SECOND MERIDIAN-OUEST DU DEUXIEME MERIDIEN

ÉLEVATIONS EN MÈTRES AU-DESSUS DU NIVEAU MOYEN DE LA MER  
ÉQUIDISTANCE DES COURBES ..... 10 MÈTRES

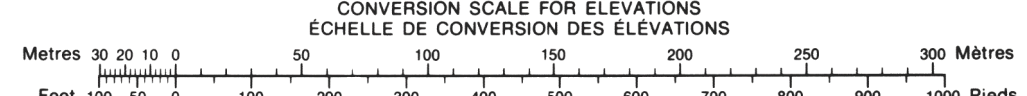
SYSTEME DE REFERENCE GEOGRAPHIQUE NORD-AMERICAIN 1927  
PROJECTION TRANSVERSE DE MERCATOR

ON A COMPARE CETTE CARTE AUX IMAGES PRISES PAR SATELLITE EN 1979; NOUS  
AVONS CONSTATE QUE TOUTES SES CARACTERISTIQUES PRINCIPALES ETAIENT  
A JOUR.

ÉTABLI PAR LA DIRECTION DES LEVÉS ET DE LA  
CARTOGRAPHIE, MINISTÈRE DE L'ÉNERGIE, DES  
MINES ET DES RESSOURCES, OTTAWA, EN 1977.  
RENSEIGNEMENTS À JOUR EN 1982.

CES CARTES SONT EN VENTE AU BUREAU DES CARTES  
DU CANADA, MINISTÈRE DE L'ÉNERGIE, DES MINES ET  
DES RESSOURCES, OTTAWA, OU CHEZ LE VENDEUR  
LE PLUS PRÈS.

© CANADA 1977. TOUS DROITS RÉSERVÉS



CONVERSION SCALE FOR ELEVATIONS  
ÉCHELLE DE CONVERSION DES ÉLEVATIONS

The 1977 MAGNETIC BEARING is 21°09' (376 miles)  
EAST OF GRID NORTH.  
ANNUAL CHANGE DECREASING 6.7'  
GRID NORTH is 0°38' (11 miles) WEST OF TRUE NORTH  
for centre of map.

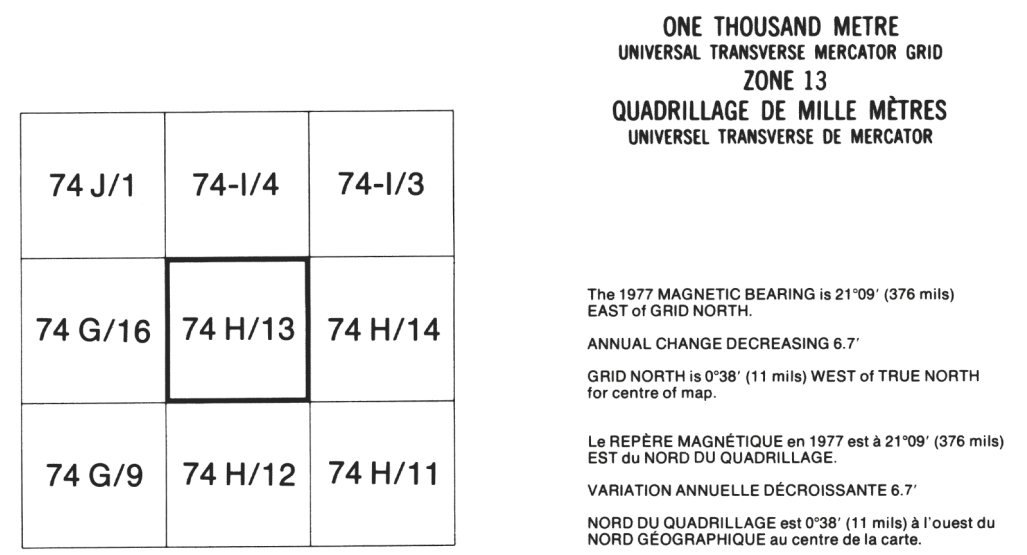
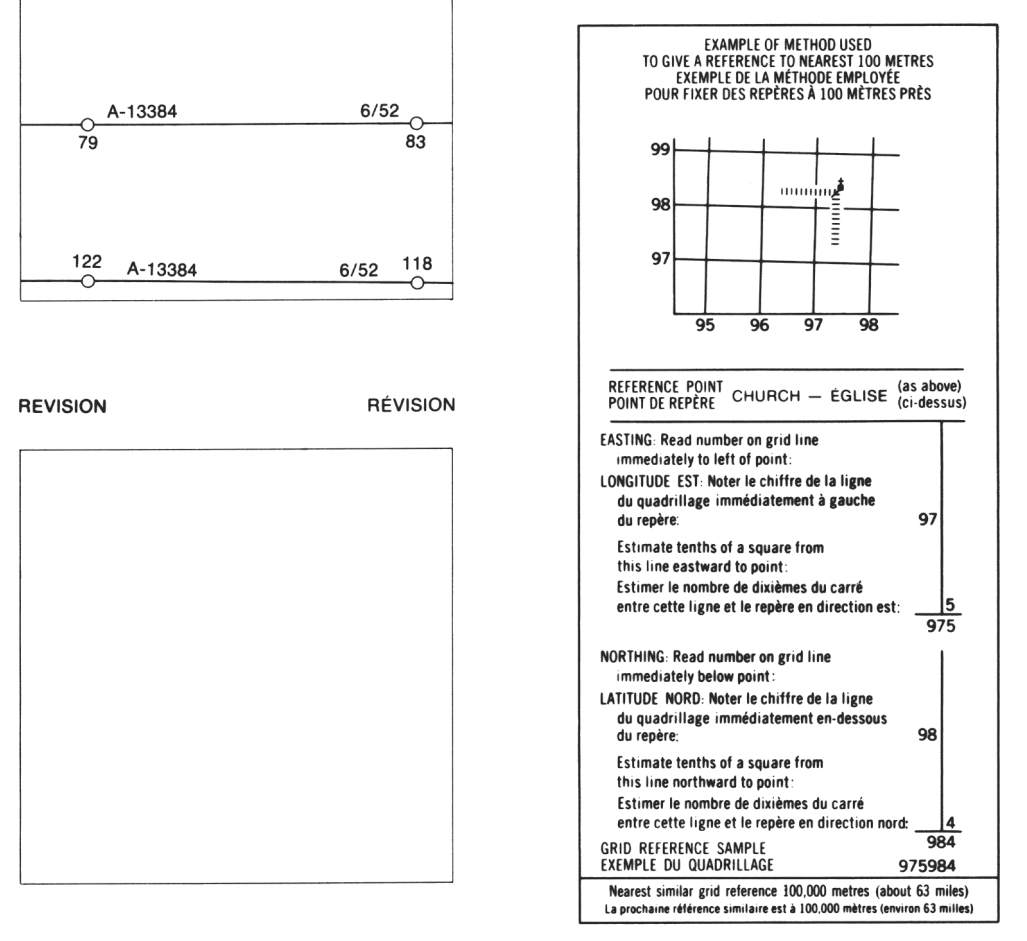
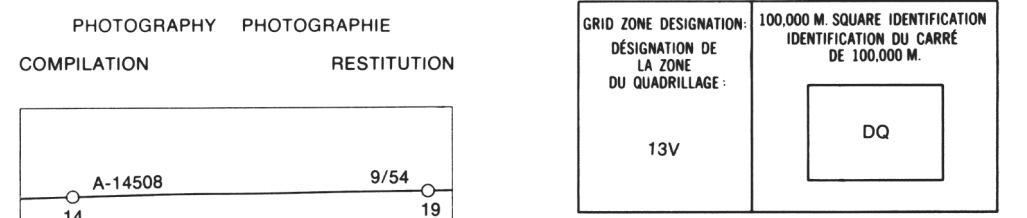
Le REPERTOIRE MAGNÉTIQUE en 1977 est 21°09' (376 miles)  
EST DU NORD DU QUADRILLAGE  
VARIATION ANNUELLE DÉCROISSANTE 6.7'  
NORD DU QUADRILLAGE est 0°38' (11 miles) à l'ouest du  
NORD GÉOGRAPHIQUE au centre de la carte.

Military users,  
refer to this map as:  
Référence de la carte  
pour usage militaire:

SERIES A 701  
MAP 74 H/13  
ÉDITION 1 MCE ÉDITION

### LEGEND - LÉGENDE

<b>ROADS AND RELATED FEATURES</b>	<b>ROUTES ET OUVRAGES CONNEXES</b>
HARD SURFACE, ALL WEATHER	SURFACE PAVÉE, TOUTES SAISONS
LOOSE SURFACE	GRAVIER
CART TRACK, WINTER ROAD	CHEMIN DE TERRE, D'HIVER
TRAIL, CUT LINE, PORTAGE	SENTIER, PERCÉE, PORTAGE
BUILT-UP AREA	AGGLOMÉRATION
RAILWAY, SIDING, STATION, STOP	CHEMIN DE FER, VOIE D'ÉVITEMENT, GARE, ARRÊT
BRIDGE	POINT
SEAPLANE BASE, ANCHORAGE	HYDROAÉROPORT, MOULAGE
<b>LANDMARK FEATURES</b>	<b>POINTS DE REPÈRE</b>
HOUSE, BARN	MAISON, GRANGE
CHURCH, SCHOOL	ÉGLISE, ÉCOLE
POST OFFICE	BUREAU DE POSTE
HISTORICAL SITE	LIÉU HISTORIQUE
TOWERS, FIRE, RADIO	TOURS, FEU, RADIO
WELL, OIL, GAS	PUITS, PÉTROLE, GAZ
TANK, OIL, GASOLINE, WATER	RÉSERVOIR, PÉTROLE, ESSENCE, EAU
TELEPHONE LINE	LIÈNE TÉLÉPHONIQUE
POWER TRANSMISSION LINE	LIÈNE DE TRANSPORT D'ÉNERGIE
MINE	MINE
CUTTING, EMBANKMENT	DÉBLAI, REMBLAI
GRAVEL PIT	GRAVIER
<b>BOUNDARIES AND SURVEY CONTROL</b>	<b>FRONTIÈRES ET POINTS DE RÉFÉRENCES</b>
INTERNATIONAL, PROVINCIAL, BOUNDARY MONUMENT	INTERNATIONALE, PROVINCIALE, BORNE FRONTIÈRE
COUNTY, DISTRICT	COMTÉ, DISTRICT
TOWNSHIP, PARISH-SURVEYED	CANTON, PAROISSE - ARPENTÉE
UNSURVEYED	- NON ARPENTÉE
TOWNSHIP, DLS - SURVEYED, UNSURVEYED	TOWNSHIP, ATC-ARPENTÉE, NON ARPENTÉE
- SECTION CORNERS	- COINS DE SECTION
MUNICIPALITY	MUNICIPALITÉ
INDIAN RESERVE, PARK, ETC	RÉSERVE INDIENNE, PARC, ETC
HORIZONTAL SURVEY POINT	REPÈRE PLANIMÉTRIQUE
BENCH MARK WITH ELEVATION	REPÈRE DE NIVÈLEMENT AVEC COTE
SPOT ELEVATION, PRECISE, LAND, WATER	POINT CÔTE, PRÉCIS, SUR TERRE, SUR L'EAU
<b>DRAINAGE AND RELATED FEATURES</b>	<b>DRAINAGE ET OUVRAGES CONNEXES</b>
STREAM, SHORELINE: INDEFINITE	COURS D'EAU, RIVE: INFINIE
DIRECTION OF FLOW	DIRECTION DU COURANT
LAKE, INTERMITTENT LAKE	LAC, LAC INTERMITTENT
FLOODED LAND	TERRAIN INONDÉ
MARSH, SWAMP (WOODED)	MARAIS, MARÉCAGE (BOISÉ)
DRY RIVER BED WITH CHANNELS	LIT DE COURS D'EAU TARI AVEC CHENAUX
SAND, ABOVE, IN WATER	SABLE, AU DESSUS, DANS L'EAU
STRING BOG	MARÉCAGE EN ENFILADE
TUNDRA: PONDS, POLYGONS	TOUNDRA: ÉTANGS, SOLS POLYGAUX
RAPIDS, FALLS, RAPIDS	RAPIDES, CHUTES, RAPIDES
FORESHORE FLATS	ESTRANS
ROCK	ROCHE
DAM	BARRAGE
WHARF	QUAI
DITCH	FOSSE
<b>RELIEF FEATURES</b>	<b>RELIEF</b>
CONTOURS	COURBES DE NIVEAU
APPROXIMATE CONTOURS	COURBES DE NIVEAU APPROXIMATIVES
DEPRESSION CONTOUR	COURBE DE CUVETTE
SPOT ELEVATION, APPROXIMATE: LAND, WATER	POINT CÔTE, APPROXIMATIF: SUR TERRE, SUR L'EAU
ESKER	ESKER
PINGO	PINGO
SAND, SAND DUNES	SABLE, DUNES
PALSA BOG	PALSE
WOODED AREA	RÉGION BOISÉE
CLEARED AREA	RÉGION DÉBOISÉE



ONE THOUSAND METRE  
UNIVERSAL TRANSVERSE MERCATOR GRID  
ZONE 13  
QUADRILLAGE DE MILLE MÈTRES  
UNIVERSAL TRANSVERSE DE MERCATOR

The 1977 MAGNETIC BEARING is 21°09' (376 miles)  
EAST OF GRID NORTH.  
ANNUAL CHANGE DECREASING 6.7'  
GRID NORTH is 0°38' (11 miles) WEST OF TRUE NORTH  
for centre of map.

Le REPERTOIRE MAGNÉTIQUE en 1977 est 21°09' (376 miles)  
EST DU NORD DU QUADRILLAGE  
VARIATION ANNUELLE DÉCROISSANTE 6.7'  
NORD DU QUADRILLAGE est 0°38' (11 miles) à l'ouest du  
NORD GÉOGRAPHIQUE au centre de la carte.

RABINOVITCH LAKE  
74 H/13  
(1984) ÉDITION 1 ÉDITION