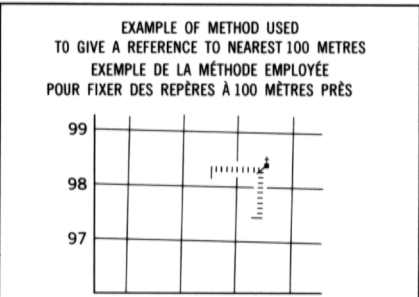


LEGEND - LÉGENDE

| | | |
|---|--|---|
| ROAD, HARD SURFACE | | ROUTE, REVÊTEMENT DUR |
| ROAD, LOOSE SURFACE | | ROUTE, SURFACE DE GRAVIER |
| CART TRACK, WINTER ROAD | | CHEMIN DE TERRE, ROUTE D'HIVER |
| TRAIL, CUT LINE, PORTAGE | | SENTIER, PERCÉE OU PORTAGE |
| BUILT-UP AREA | | AGGLOMÉRATION |
| RAILWAY, SIDING, STATION, STOP | | CHEMIN DE FER, VOIE D'ÉVÈTEMENT, STATION, ARRÊT |
| BRIDGE | | POINT |
| SEAPLANE BASE, SEAPLANE ANCHORAGE | | BASE D'HYDRAVIONS; ANCRAGE D'HYDRAVIONS |
| HOUSE, BARN | | MAISON; GRANGE |
| CHURCH, SCHOOL, POST OFFICE | | ÉGLISE; ÉCOLE; BUREAU DE POSTE |
| TOWER, LANDMARK OBJECT | | TOUR-VALEUR DE RÉPÈRE |
| WELL, OIL, GAS, TANK, WATER | | PUITS; PÉTROLE, GAZ; RÉSERVOIR; EAU |
| POWER TRANSMISSION LINE | | LIGNE DE TRANSPORT D'ÉNERGIE |
| MINE, GRAVEL PIT | | MINE; CARRIÈRE DE GRAVIER |
| CUTTING, EMBANKMENT | | DÉBLAI; REMBLAI |
| INTERNATIONAL, PROVINCIAL BOUNDARY WITH MONUMENT AND NUMBER | | FRONTIÈRE INTERNATIONALE, LIMITE PROVINCIALE AVEC BORNE ET NUMÉRO |
| PROVINCIAL BOUNDARY, UNSURVEYED | | FRONTIÈRE PROVINCIALE, NON APPRÉHENSÉE |
| COUNTY, DISTRICT BOUNDARY | | LIMITE DE COMTE OU DE DISTRICT |
| TOWNSHIP, PARISH BOUNDARY | | LIMITE DE CANTON, DE PAROISSE |
| MUNICIPALITY BOUNDARY | | LIMITE DE MUNICIPALITÉ |
| RESERVE, SANCTUARY, PARK, ETC. BOUNDARY | | LIMITE DE RÉSERVES, SANCTUAIRES, PARCS, ETC. |
| OUTLINED LANDMARK AREA, BOUNDARY APPROXIMATE, ETC. | | LIMITE DE SURFACE RÉPÈRE, LIMITE APPROXIMATIVE, ETC. |
| D.L.S. TOWNSHIP CORNER, SURVEYED, UNSURVEYED | | COIN DE CANTON (A.T.C.): ARPENTÉ, NON ARPENTÉ |
| D.L.S. SECTION CORNERS | | COINS DE SECTION (A.T.C.) |
| HORIZONTAL CONTROL POINT | | POINT DE CONTRÔLE PLANIMÉTRIQUE |
| BENCH MARK WITH ELEVATION | | RÉPÈRE DE NIVELLEMENT AVEC COTE |
| SPOT ELEVATION, PRECISE | | POINT COTÉ, PRÉCIS |
| STREAM OR SHORELINE, INDEFINITE | | COURS D'EAU OU RIVE, IMPRÉCIS |
| LAKE, INTERMITTENT LAKE, SHALLOW LAKE | | LAC; LAC INTERMITTENT; LAC PEU PROFOND |
| FLOODED LAND | | TERRAIN INONDÉ |
| MARSH, SWAMP (WOODED); STRING BOG | | MARAIS; BOISÉ MARÉCAIGÈUX; FONDRIÈRE À FLAMENIS |
| DRY RIVER BED WITH CHANNELS | | LIT DE RIVIÈRE ASSÉCHÉ AVEC CHENAUX |
| RAPIDS, FALLS, RAPIDS | | RAPIDES; CHUTES, RAPIDES |
| FORESHORE FLATS, SAND IN WATER, ROCKS | | ESTRANS, SABLE SOUS L'EAU, ROCHES |
| TUNDRA LAKES IN TUNDRA | | TOUNDRA, LACS EN TOUNDRA |
| POLYGONS | | POLYGOÈNES DE TOUNDRA |
| PALSA BOG | | FONDRIÈRE DE PALSE |
| DAM, WHARF | | BARRAGE; QUAI |
| ICEFIELD (GLACIER); MORANE | | CHAMP DE GLACE (GLACIER); MORANE |
| PINGO | | PINGO |
| DITCH | | FOSSÉ |
| CONTOURS | | COURBES DE NIVEAU |
| APPROXIMATE CONTOURS | | COURBES DE NIVEAU APPROXIMATIVES |
| DEPRESSION CONTOUR | | COURBE DE CUVETTE |
| CLIFF | | FALAISE |
| SPOT ELEVATION, APPROXIMATE; LAND, WATER | | POINT COTÉ, APPROXIMATIF: SUR TERRE; SUR L'EAU |
| ESKER | | ESKER |
| SAND, SAND DUNES, RAISED BEACHES | | SABLE, DUNES DE SABLE; PLAGES SURÉLEVÉES |
| HISTORIC SITE | | LIEU HISTORIQUE |
| WOODED AREA, FOREST, CLEARED AREA | | SURFACE BOISÉE; FORÊT; ESPACE DÉNUDÉ, CLAIRIÈRE |

| COMPILATION | RESTITUTION |
|-------------|-------------|
| A-15157 | 9/55 |
| 105 | 98 |
| A-15204 | 9/55 |
| 50 | 58 |
| A-15204 | 9/55 |
| 41 | 33 |
| A-15173 | 9/55 |
| 30 | 23 |
| A-15173 | 9/55 |
| 82 | 90 |
| A-15173 | 9/55 |
| 151 | 144 |

| GRID ZONE DESIGNATION DESIGNATION DE LA ZONE DU QUADRILLAGE | 100 000 m SQUARE IDENTIFICATION IDENTIFICATION DU CARRÉ DE 100 000 m |
|---|--|
| 12V | VA |



| REVISION | REVISION |
|-------------|----------|
| 248 AS 2167 | 5/80 252 |
| 219 AS 2167 | 5/80 223 |
| 188 AS 2167 | 5/80 192 |
| 153 AS 2167 | 5/80 157 |

REFERENCE POINT CHURCH - EGLISE (as above) (ci-dessus)

EASTING: Read number on grid line immediately to left of point.
ABSCISSE: Note le chiffre de la ligne du quadrillage immédiatement à gauche du repère.

Estimate tenths of a square from this line eastward to point.
Estimer le nombre de dixièmes du carré entre cette ligne et le repère en direction est.

NORTHING: Read number on grid line immediately below point.
ORDONNÉE: Note le chiffre de la ligne du quadrillage immédiatement en dessous du repère.

Estimate tenths of a square from this line northward to point.
Estimer le nombre de dixièmes du carré entre cette ligne et le repère en direction nord.

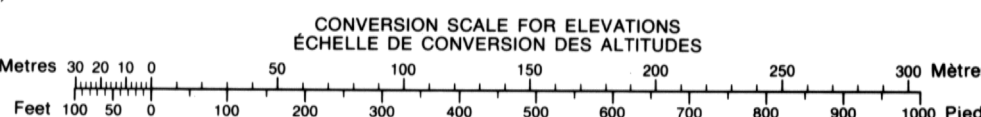
GRID REFERENCE: 984
RÉFÉRENCE AU QUADRILLAGE: 979984
Nearest similar grid reference 100 000 metres
La prochaine référence similaire est à 100 000 mètres

| Index to adjoining Maps of the National Topographic System Tableau d'indexage des cartes nationales de référence cartographique | | |
|--|---------|---------|
| 84 P/1 | 74 M/4 | 74 M/3 |
| 84-I/16 | 74 L/13 | 74 L/14 |
| 84-I/9 | 74 L/12 | 74 L/11 |

ONE THOUSAND METRE
UNIVERSAL TRANSVERSE MERCATOR GRID
ZONE 12
QUADRILLAGE UNIVERSEL TRANSVERSE DE MERCATOR
DE MILLE MÈTRES

The 1986 MAGNETIC BEARING is 23°55' (425 mils)
EST OF GRID NORTH:
ANNUAL CHANGE DECREASING: 25.0'
GRID NORTH is 0° 39' (11 mils) WEST OF TRUE NORTH
for centre of map.

La RÉFÉRENCE MAGNÉTIQUE en 1986 est à 23°55' (425 mils)
à l'EST du NORD DU QUADRILLAGE:
VARIATION ANNUELLE DÉCROISSANTE 25,0'
Le NORD DU QUADRILLAGE est à 0° 39' (11 mils) à l'OUEST
du NORD GÉOGRAPHIQUE au centre de la carte.



PRODUCED BY THE SURVEYS AND MAPPING BRANCH,
DEPARTMENT OF ENERGY, MINES AND RESOURCES
UPDATED FROM AERIAL PHOTOGRAPHS TAKEN IN 1980.
CULTURE CHECK 1986, PUBLISHED IN 1986.

COPIES MAY BE OBTAINED FROM THE CANADA MAP OFFICE,
DEPARTMENT OF ENERGY, MINES AND RESOURCES, OTTAWA,
OR YOUR NEAREST MAP DEALER.

© 1986, HER MAJESTY THE QUEEN IN RIGHT OF CANADA,
DEPARTMENT OF ENERGY, MINES AND RESOURCES.

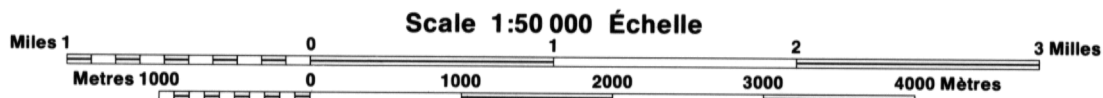
ELEVATIONS IN FEET ABOVE MEAN SEA LEVEL
CONTOUR INTERVAL..... 25 FEET

NORTH AMERICAN DATUM 1927
TRANSVERSE MERCATOR PROJECTION

INFORMATION CONCERNING BENCH MARKS AND HORIZONTAL SURVEY MONUMENTS CAN BE OBTAINED FROM
GEOGRAPHIC SURVEY, SURVEYS AND MAPPING BRANCH,
OTTAWA.

BARIL RIVER
IMPROVEMENT DISTRICT 24

ALBERTA
WEST OF FOURTH MERIDIAN OUEST DU QUATRIÈME MÉRIDIEN



ALTITUDES EN PIEDS
ÉQUIDISTANCE DES COURBES..... 25 PIEDS

SYSTÈME DE RÉFÉRENCE GÉODÉSIQUE NORD-AMÉRICAIN 1927
PROJECTION TRANSVERSE DE MERCATOR

POUR TOUT RENSEIGNEMENT CONCERNANT LES RÉPÈRES
ET BORNES ALTIMÉTRIQUES, S'ADRESSER AUX LEVÉS
GÉODÉSIQUES, DIRECTION DES LEVÉS ET LA CARTO-
GRAPHIE, OTTAWA.

ÉTABLI PAR LA DIRECTION DES LEVÉS ET DE LA CARTOGRAPHIE,
MINISTÈRE DE L'ÉNERGIE, DES MINES ET DES RESSOURCES
MISE À JOUR À L'AIDE DE PHOTOGRAPHES AÉRIENNES PRISES EN 1980.
VÉRIFICATION DES OUVRAGES EN 1986, PUBLIÉE EN 1986.

CER CARTES SONT EN VENTE AU BUREAU DES CARTES DU
CANADA, MINISTÈRE DE L'ÉNERGIE, DES MINES ET DES RES-
SOURCES, OTTAWA, OU CHEZ LE VENDEUR LE PLUS PRÈS.

© 1986, SA MAJESTÉ LA REINE DU CHEF DU CANADA,
MINISTÈRE DE L'ÉNERGIE, DES MINES ET DES RESSOURCES.