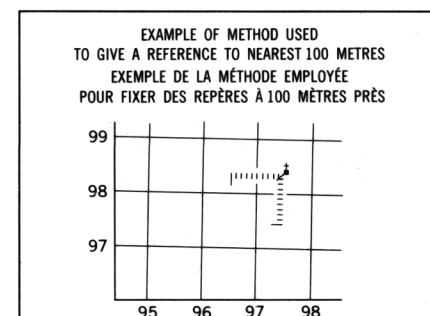
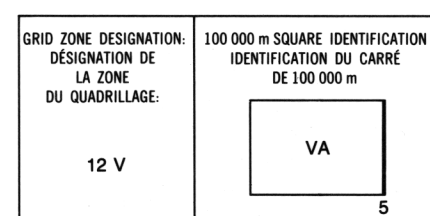
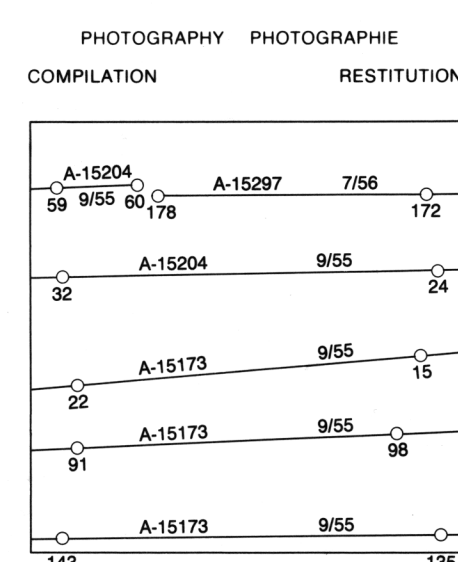


Coordinate Conversion NAD 27 to NAD 83 (WGS 84)		Conversion des coordonnées NAD 27 à NAD 83 (WGS 84)	
Mean Values for this Map		Valeurs moyennes pour cette carte	
Geographic:	Latitude - add 0.5"	Coordonnées géographiques:	Latitude - add 0.5"
	Longitude - add 3.5"		Longitude - add 3.5"
Grid:	Northing - add 224m	Quadrillage:	Ordonnée (Y) - add 224m



REFERENCE POINT	CHURCH - EGLISE	(as above)
POINT OF REFERENCE		(ci-dessus)
<b>EASTING:</b> Read number on grid line immediately to left of point.		
<b>ABSCISSA:</b> Noter le chiffre de la ligne du quadrillage immédiatement à gauche du repère.		
Estimate tenths of a square from the line eastward to point.		97
Estimer le nombre de dixièmes du carré entre cette ligne et le repère en direction est:	5	
	975	
<b>NORTHING:</b> Read number on grid line immediately below point.		
<b>ORDONNÉE:</b> Noter le chiffre de la ligne du quadrillage immédiatement en dessous du repère.		
Estimate tenths of a square from the line northward to point.		98
Estimer le nombre de dixièmes du carré entre cette ligne et le repère en direction nord:	4	
GRID REFERENCE.	984	
REFERENCE AU QUADRILLAGE	975984	
The prochaine référence sera 100 000 mètres		

ONE THOUSAND METRE  
UNIVERSAL TRANSVERSE MERCATOR GRID  
ZONE 12  
QUADRILLAGE UNIVERSEL TRANSVERSE DE MERCATOR  
DE MILLE MÈTRES

The 1986 MAGNETIC BEARING is 23°10' (412 Mils)  
EAST of GRID NORTH.

ANNUAL CHANGE DECREASING 25.2'

GRID NORTH is 0°13' (4 Mils) WEST of TRUE NORTH  
for centre of map.

Le REPÈRE MAGNÉTIQUE en 1986 est à 23°10' (412 M) à l'EST du NORD DU QUADRILLAGE.

VARIATION ANNUELLE DÉCROISSANTE 25,2'

Le NORD DU QUADRILLAGE est à 0°13' (4 Mils) à l'OU du NORD GÉOGRAPHIQUE au centre de la carte.

Index to adjoining Maps of the National Topographic System  
Tableau d'assemblage du Système national de référence cartographique


74 M/4	74 M/3	74 M/2
74 L/13	74 L/14	74 L/15
74 L/12	74 L/11	74 L/10

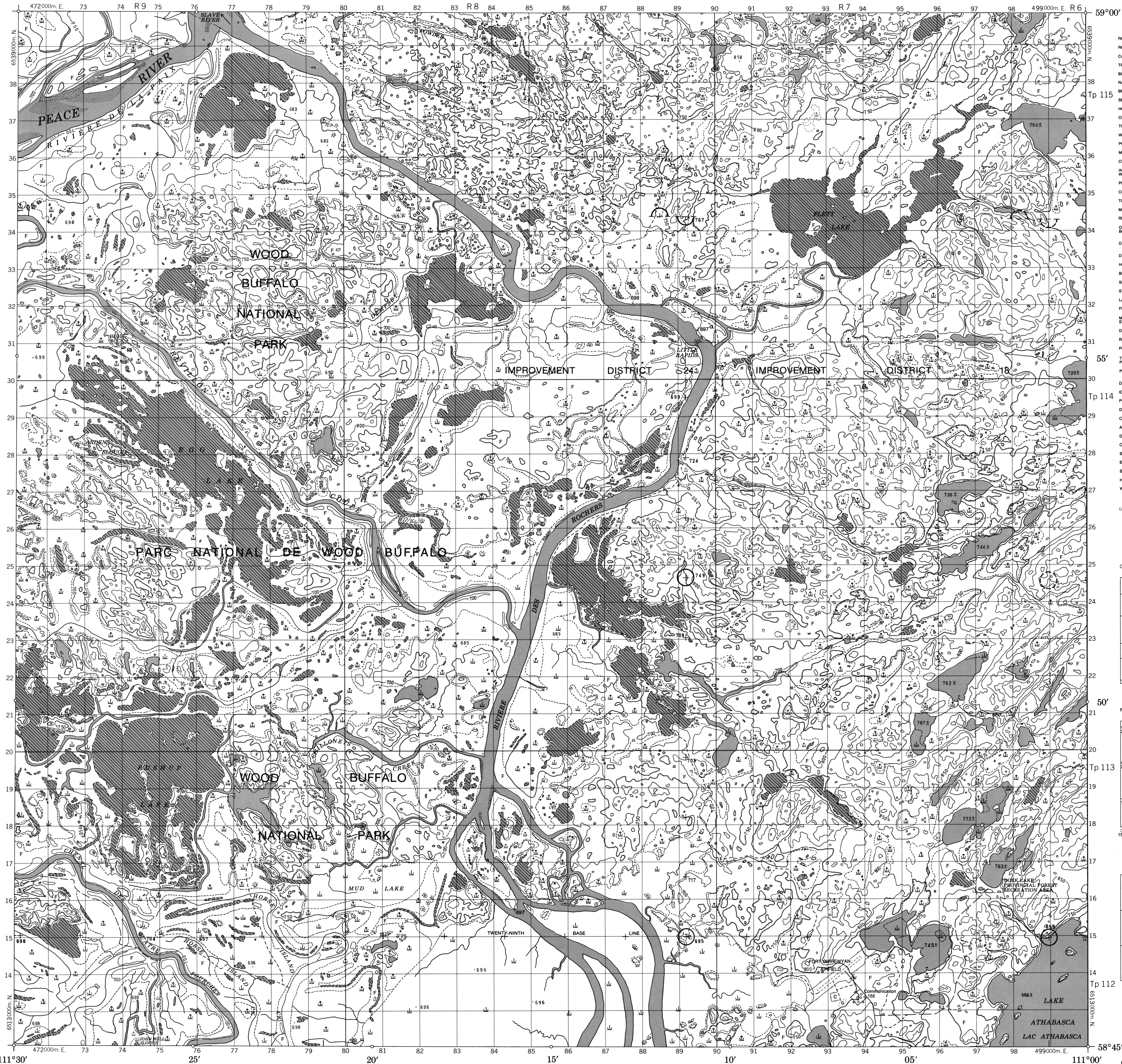
45'

CONVERSION SCALE FOR ELEVATIONS  
ÉCHELLE DE CONVERSION DES ALTITUDES

Metres 30 20 10 0 50 100 150 200 250 300 Mètres

RIVIÈRE DES ROCHERS  
74 L/14  
ÉDITION 2 ÉDITION

 Energy, Mines and Resources Canada    Énergie, Mines et Ressources Canada




RIVIÈRE DES ROCHERS  
ALBERTA

WEST OF FOURTH MERIDIAN OUEST DU QUATRIÈME MÉRIDIEN

Scale 1:50 000 Échelle

---



ALTITUDES EN PIEDS

ÉQUIDISTANCE DES COURBES 50 PIEDS


SYSTÈME DE RÉFÉRENCE GÉODÉSIQUE NORD-AMÉRICAIN 1927  
PROJECTION TRANSVERSE DE MERCATOR

POUR TOUT RENSEIGNEMENT CONCERNANT LES REPÈRES  
ET BORNES ALTIMÉTRIQUES, S'ADRESSER AUX LEVÉS  
GÉODÉSIQUES, DIRECTION DES LEVÉS ET DE LA CARTO-  
GRAPHIE, OTTAWA.

ÉTABLIE PAR LA DIRECTION DES LEVÉS ET DE LA CARTOGRAPHIE  
MINISTÈRE DE L'ÉNERGIE, DES MINES ET DES RESSOURCES  
OTTAWA. VÉRIFICATION DES OUVRAGES EN 1985. PUBLIÉE EN 1985

RIVIÈRE DES ROCHERS  
74 L/14  
ÉDITION 2 ÉDITION

EDITION 2 ÉDITION

 Energy, Mines and Resources Canada    Énergie, Mines et Ressources Canada