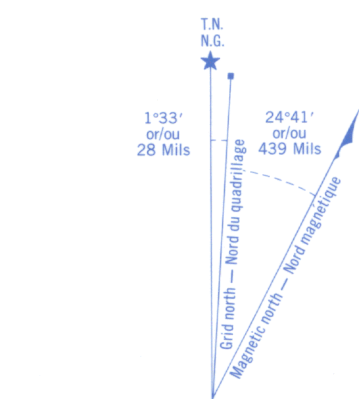


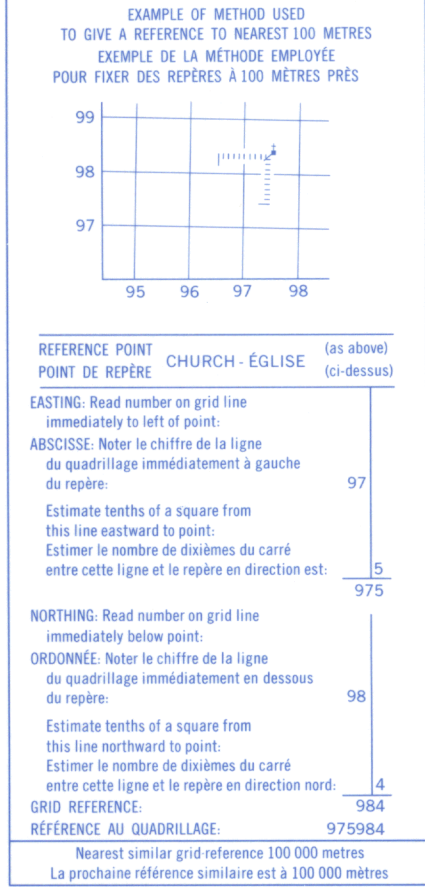
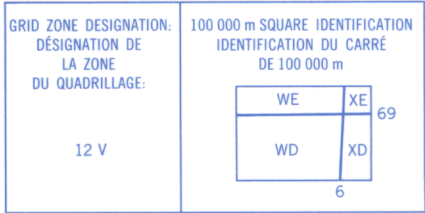
Military users, refer to this map as: **SERIES A 733**  
Référence de cette carte pour usage militaire: **MAP 75 K/3** **SÉRIE C 733**  
EDITION 2 MCE ÉDITION

LEGEND	LEGENDE
Road, all weather	Route toute saison
Road, dry weather	Route temps sec
Cart track or winter road	Chemin de terre ou d'hiver
Trail, cut line or portage	Sentier, percée ou portage
Railway, single track	Chemin de fer, voie unique
Railway, multiple track	Chemin de fer, voies multiples
Bridge	Pont
Cutting, embankment	Déblai, remblai
House, barn	Maison, grange
Tank, oil, gasoline, water	Réservoir: pétrole, essence, eau
Horizontal control point with elevation	Repère planimétrique avec cote
Bench mark with elevation	Repère de nivellement avec cote
Stream or shoreline, indefinite	Cours d'eau ou rives, imprécis
Stream intermittent or dry	Cours d'eau intermittent, ou à sec
Direction of flow	Direction du courant
Lake intermittent	Lac intermittent
Flooded land	Terrain inondé
Marsh or swamp	Marais ou marécage
Falls	Chutes
Rapids	Rapides
Sand, above, in water	Sable: au-dessus, sous l'eau
Rocks	Roches
Contours	Courbes de niveau
Depression contours	Courbes de cote
Esker	Esker



Use diagram only to obtain numerical values  
APPROXIMATE MEAN DECLINATION 1983  
POUR CENTRE DE LA CARTE  
Annual change decreasing 19.7'  
DECLINAISON MOYENNE APPROXIMATIVE  
AU CENTRE DE LA CARTE EN 1983  
Variation annuelle décroissante 19.7'

ONE THOUSAND METRE  
UNIVERSAL TRANSVERSE MERCATOR GRID  
ZONE 12  
QUADRILLAGE DE MILLE MÈTRES  
TRANSVERSE UNIVERSEL DE MERCATOR



Produced by the SURVEYS AND MAPPING BRANCH,  
DEPARTMENT OF ENERGY, MINES AND RESOURCES  
from aerial photographs taken in 1946 and 1953. Published in  
1984.

Copies may be obtained from the Canada Map Office,  
Department of Energy, Mines and Resources, Ottawa,  
or your nearest map dealer.

© 1984 Her Majesty the Queen in Right of Canada

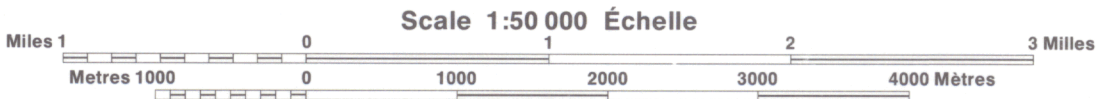
This map sheet area is sparsely wooded.

This map was compared with satellite imagery obtained  
in 1979 and found to be up-to-date in all major features.

Cette région est peu boisée.

On a comparé cette carte aux images prises par satellite en  
1979, nous avons constaté que toutes ses caractéristiques  
principales étaient à jour.

DISTRICT OF MACKENZIE DISTRICT DE MACKENZIE  
NORTHWEST TERRITORIES TERRITOIRES DU NORD-OUEST



Information concerning bench marks and horizontal survey monuments can  
be obtained from Geodetic Survey, Surveys and Mapping Branch, Ottawa.

CONVERSION SCALE FOR ELEVATIONS  
Metres 30 40 50 60 70 80 90 100  
Feet 100 130 160 190 220 250 280 310

CONTOUR INTERVAL 50 FEET  
Elevations in Feet above Mean Sea Level  
North American Datum 1927  
Transverse Mercator Projection

Pour tout renseignement concernant les repères et bornes altimétriques, s'adresser  
aux levés géodésiques, Direction des levés et de la cartographie, Ottawa.

ÉCHELLE DE CONVERSION DES ALTITUDES  
Mètres 30 40 50 60 70 80 90 100  
Pieds 100 130 160 190 220 250 280 310

ÉQUIDISTANCE DES COURBES 50 PIEDS  
Altitudes en pieds  
Système de référence géodésique nord-américain, 1927  
Projection transverse de Mercator

Établi par la DIRECTION DES LEVÉS ET DE LA CARTOGRAPHIE,  
MINISTÈRE DE L'ÉNERGIE, DES MINES ET DES RESSOURCES.

À partir de photographies aériennes prises en 1946 et 1953. Publié en 1984.

Ces cartes sont en vente au Bureau des Cartes du Canada,  
ministère de l'Énergie, des Mines et des Ressources, Ottawa,  
ou chez le marchand le plus près.

© 1984, Sa Majesté La Reine du Chef du Canada,  
Ministère de l'Énergie, des Mines et des Ressources.