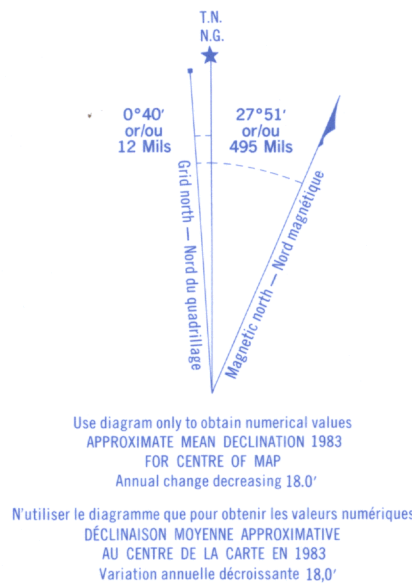

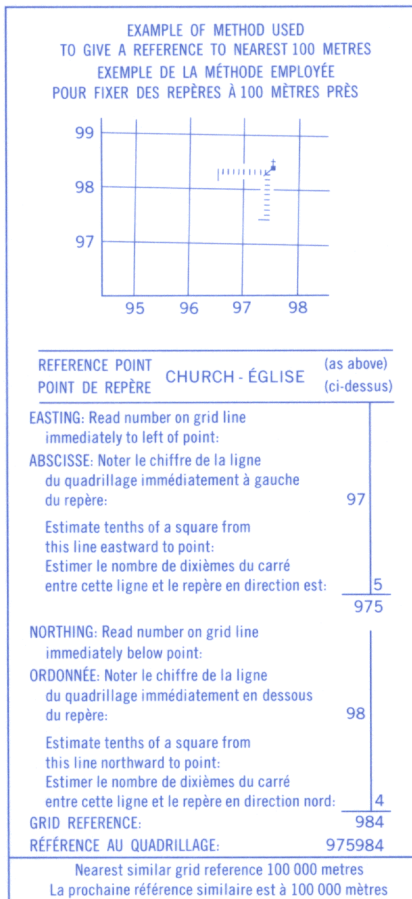
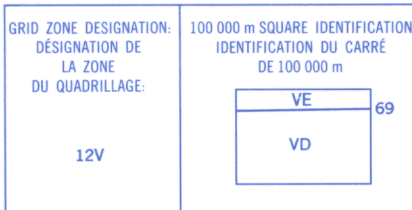


Military users, refer to this map as: **SERIES A 733** **SÉRIE 75 L/4** **CARTE**  
Référéncé de cette carte pour usage militaire: **ÉDITION 3 MCE** **ÉDITION**

LEGEND	LÉGENDE
Road, all weather	Road, toute saison
Road, dry weather	Road, temps sec
Cart track or winter road	Chemin de terre ou d'hiver
Trail, cut line or portage	Sentier, percée ou portage
Railway, single track	Chemin de fer, voie unique
Railway, multiple track	Chemin de fer, voies multiples
Bridge	Pont
Cutting, embankment	Déblai, remblai
House, barn	Maison, grange
Tank, oil, gasoline, water	Réservoir: pétrole, essence, eau
Horizontal control point with elevation	Repère planimétrique avec cote
Bench mark with elevation	Repère de nivellement avec cote
Stream or shoreline, indefinite	Cours d'eau ou rives, imprécis
Stream intermittent or dry	Cours d'eau intermittent, ou à sec
Direction of flow	Direction du courant
Lake intermittent	Lac intermittent
Flooded land	Terrain inondé
Marsh or swamp	Marais ou marécage
Falls	Chutes
Rapids	Rapides
Sand, above, in water	Sable: au-dessus, sous l'eau
Rocks	Roches
Contours	Courbes de niveau
Depression contours	Courbes de cuvette
Esker	Esker
Wooded area	Région boisée



ONE THOUSAND METRE  
UNIVERSAL TRANSVERSE MERCATOR GRID  
ZONE 12  
QUADRILLAGE DE MILLE MÈTRES  
TRANSVERSE UNIVERSEL DE MERCATOR



Produced by the SURVEYS AND MAPPING BRANCH,  
DEPARTMENT OF ENERGY, MINES AND RESOURCES,  
from aerial photographs taken in 1946 and 1947, published  
in 1984.

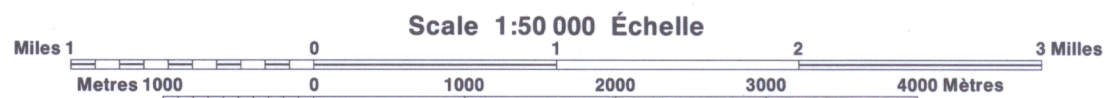
Copies may be obtained from the Canada Map Office,  
Department of Energy, Mines and Resources, Ottawa,  
or your nearest map dealer.

© 1984, Her Majesty the Queen in Right of Canada.

This map was compared with satellite imagery obtained  
in 1980 and found to be up-to-date in all major features.

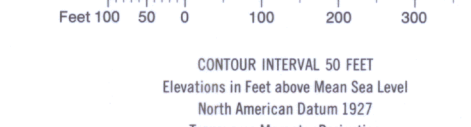
On a comparé cette carte aux images prises par satellite en  
1980, nous avons constaté que toutes ses caractéristiques  
principales étaient à jour.

**KEITH ISLAND**  
DISTRICT OF MACKENZIE DISTRICT DE MACKENZIE  
NORTHWEST TERRITORIES TERRITOIRES DU NORD-OUEST



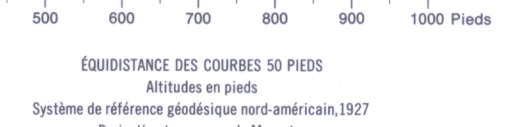
Information concerning bench marks and horizontal survey monuments can  
be obtained from Geodetic Survey, Surveys and Mapping Branch, Ottawa.

CONVERSION SCALE FOR ELEVATIONS  
North American Datum 1927  
Transverse Mercator Projection



Pour tout renseignement concernant les repères et bornes altimétriques, s'adresser  
aux levés géodésiques, Direction des levés et de la cartographie, Ottawa.

ÉCHELLE DE CONVERSION DES ALTITUDES  
North American Datum 1927  
Projection Transverse de Mercator



Établi par la DIRECTION DES LEVÉS ET DE LA CARTOGRAPHIE,  
MINISTÈRE DE L'ÉNERGIE, DES MINES ET DES RESSOURCES,  
à l'aide de photographies aériennes prises en 1946 et 1947. Publié en  
1984.

Ces cartes sont en vente au Bureau des Cartes du Canada,  
ministère de l'Énergie, des Mines et des Ressources, Ottawa,  
ou chez le vendeur le plus près.

© 1984, Sa Majesté La Reine du Chef du Canada.  
Ministère de l'Énergie, des Mines et des Ressources.