

PRODUCED BY THE SURVEYS AND MAPPING BRANCH,
DEPARTMENT OF ENERGY, MINES AND RESOURCES,
OTTAWA, PUBLISHED IN 1984.

COPIES MAY BE OBTAINED FROM THE CANADA MAP OFFICE,
DEPARTMENT OF ENERGY, MINES AND RESOURCES, OTTAWA,
OR YOUR NEAREST MAP STORE.

© 1984, HER MAJESTY THE QUEEN IN RIGHT OF CANADA
DEPARTMENT OF ENERGY, MINES AND RESOURCES.

PROVISIONAL PRINT
IMPRESSION PROVISOIRE

ELEVATIONS IN METRES ABOVE MEAN SEA LEVEL
CONTOUR INTERVAL.....10 METRES

NORTH AMERICAN DATUM 1927
TRANSVERSE MERCATOR PROJECTION

BOX LAKE
DISTRICT OF MACKENZIE DISTRICT DE MACKENZIE
NORTHWEST TERRITORIES TERRITOIRES DU NORD-OUEST

Scale 1:50 000 Échelle

Miles 1 0 1 2 3
Metres 1000 0 1000 2000 3000 4000

ALTITUDES EN MÈTRES
ÉQUIDISTANCE DES COURBES...10 MÈTRES

SISTÈME DE RÉFÉRENCE GÉODÉSIQUE NORD-AMÉRICAIN 1927
PROJECTION TRANSVERSE DE MERCATOR

POUR TOUT RENSEIGNEMENT CONCERNANT LES RÉPÈRES
ET BORNES ALTIMÉTRIQUES, S'ADRESSER AUX LEVÉS
GÉODÉSIQUES, DIRECTION DES LEVÉS ET DE LA CARTO-
GRAPHIE, OTTAWA.

ÉTABLI PAR LA DIRECTION DES LEVÉS ET DE LA CARTO-
GRAPHIE, MINISTÈRE DE L'ÉNERGIE, DES MINES ET DES RE-
SSOURCES, OTTAWA, PUBLIÉE EN 1984.

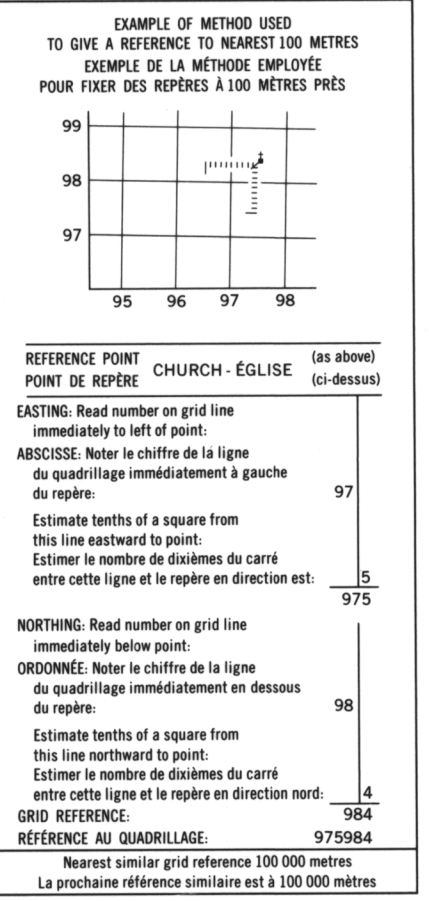
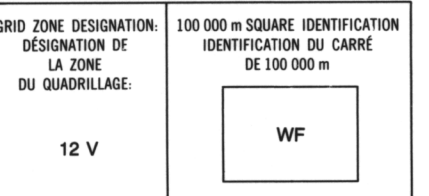
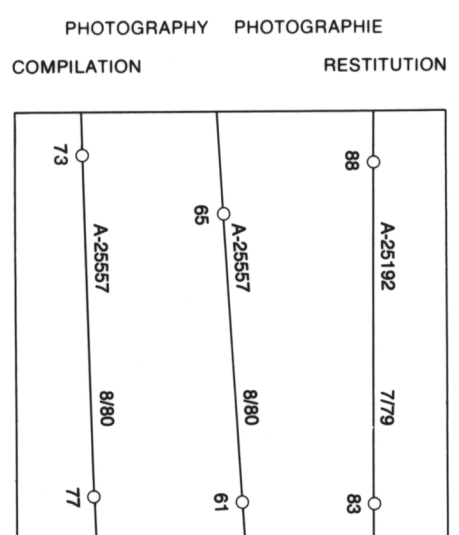
DES CARTES SONT EN VENTE AU BUREAU DES CARTES DU
CANADA, MINISTÈRE DE L'ÉNERGIE, DES MINES ET DES RE-
SSOURCES, OTTAWA, OU CHEZ LE Vendeur LE PLUS PRÈS.

© 1984, SA MAJESTÉ LA REINE DU CHEF DU CANADA,
MINISTÈRE DE L'ÉNERGIE, DES MINES ET DES RESSOURCES.

64°00'

LEGEND - LÉGENDE

ROAD, HARD SURFACE, ALL WEATHER.....ROUTE, SURFACE DURCIE, TOUTES SAISONS
ROAD, LOOSE SURFACE.....ROUTE, SURFACE DE GRAVIER
CART TRACK, WINTER ROAD.....CHEMIN DE CHARRON, ROUTE D'HIVER
TRAIL, CUT LINE, PORTAGE.....SENTIER, PERCÉE OU PORTAGE
BUILT-UP AREA.....AGGLOMÉRATION
RAILWAY, SIDING, STATION, STOP.....CHEMIN DE FER, VOIE D'ÉVITEMENT, STATION, ARRÊT
BRIDGE.....PONT
SEAPLANE BASE, SEAPLANE ANCHORAGE.....BASE D'HYDRAVIONS, ANCRAGE D'HYDRAVIONS
HOUSE, BARN.....MAISON, GRANGE
CHURCH, SCHOOL, POST OFFICE.....ÉGLISE, ÉCOLE, BUREAU DE POSTE
TOWER, FIRE, COMMUNICATION.....TOUR, FEU, COMMUNICATION
WELL, OIL, GAS, TANK, WATER.....PUITS, PÉTROLE, GAZ, RÉSERVOIR, EAU
POWER TRANSMISSION LINE.....LIGNE DE TRANSPORT D'ÉNERGIE
MINE, GRAVEL PIT.....MINE, CARRIÈRE DE GRAVIER
CUTTING, EMBANKMENT.....DÉBLAI, REMBLAI
INTERNATIONAL, PROVINCIAL, BOUNDARY WITH MONUMENT.....FRONTIÈRE INTERNATIONALE, LIMITE PROVINCIALE AVEC BORNES
PROVINCIAL BOUNDARY, UNSURVEYED.....FRONTIÈRE PROVINCIALE, NON ARPENTÉE
COUNTY, DISTRICT BOUNDARY.....LIMITE DE COMTE OU DE DISTRICT
TOWNSHIP, PARISH BOUNDARY.....LIMITE DE CANTON, DE PAROISSE
MUNICIPALITY BOUNDARY.....LIMITE DE MUNICIPALITÉ
RESERVE, SANCTUARY, PARK, ETC. BOUNDARY.....LIMITE DE RÉSERVE, SANCTUAIRES, PARCS, ETC.
OUTLINED LANDMARK AREA, BOUNDARY APPROXIMATE, ETC.....LIMITE DE SURFACE RÉPÈRE, LIMITE APPROXIMATIVE, ETC.
D.L.S. TOWNSHIP CORNER, SURVEYED, UNSURVEYED.....COIN DE CANTON (A.T.C.), ARPENTÉ, NON ARPENTÉ
D.L.S. SECTION CORNERS.....COINS DE SECTION (A.T.C.)
HORIZONTAL CONTROL POINT.....POINT DE CONTRÔLE PLANIMÉTRIQUE
BENCH MARK WITH ELEVATION.....365 +.....RÉPÈRE DE NIVELLEMENT AVEC COTE
SPOT ELEVATION, PRECISE.....397.....POINT CÔTÉ, PRÉCIS
STREAM OR SHORELINE, INDEFINITE.....COURS D'EAU OU RIVE, IMPRÉCIS
LAKE, INTERMITTENT LAKES.....LAC, LACS INTERMITTENTS
FLOODED LAND.....TERRAIN INONDÉ
MARSH, SWAMP (WOODED), STRING BOG.....MARAIS, BOISÉ MARÉCAUX; FONDRIÈRE À FILAMENTS
DRY RIVER BED WITH CHANNELS.....LIT DE RIVIÈRE ASSÉCHÉ AVEC CHENEAUX
RAPIDS, FALLS, RAPIDS.....RAPIDES; CHUTES; RAPIDES
FORESHORE FLATS, SAND IN WATER, ROCKS.....ESTRAN, SABLE SOUS L'EAU; ROCHES
TUNDRA, LAKES IN TUNDRA, POLYGONS.....TOUNDRA, LACS EN TOUNDRA; POLYÈDRES DE TOUNDRA
PALSA BOG.....FONDRIÈRE DE PALSE
DAM, WHARF.....BARRAGE; QUAI
ICEFIELD (GLACIER), MORaine.....CHAMP DE GLACE (GLACIER); MORAINES
PINGO.....PINGO
DITCH.....FOSSE
CONTOURS.....COURBES DE NIVEAU
APPROXIMATE CONTOURS.....COURBES DE NIVEAU APPROXIMATIVES
DEPRESSION CONTOUR.....COURBE DE CUVETTE
CLIFF.....FALAISE
SPOT ELEVATION, APPROXIMATE, LAND, WATER.....965, -590 +.....POINT CÔTÉ, APPROXIMATIF, SUR TERRE, SUR L'EAU
ESKER.....ESKER
SAND, SAND DUNES, RAISED BEACHES.....SABLE, DUNES DE SABLE; PLAGES SURÉLEVÉES
HISTORIC SITE.....LIEU HISTORIQUE
WOODED AREA, FOREST, CLEARED AREA.....SURFACE BOISÉE; FORÊT; ESPACE DÉNUDÉ, CLAIRIÈRE

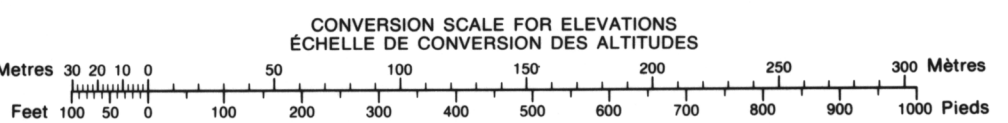


ONE THOUSAND METRE
UNIVERSAL TRANSVERSE MERCATOR GRID
ZONE 12
QUADRILLAGE DE MILLE MÈTRES
TRANSVERSE UNIVERSEL DE MERCATOR

The 1984 MAGNETIC BEARING is 2°18' (468 mls)
EAST OF GRID NORTH.
ANNUAL CHANGE DECREASING 21.6'
GRID NORTH is 1°34' (28 mls) EAST OF TRUE NORTH
for centre of map.

La REPERE MAGNÉTIQUE en 1984 est à 2°18' (468 mls)
à l'EST DU NORD DU QUADRILLAGE.
VARIATION ANNUELLE DÉCROISSANTE 21.6'
Le NORD DU QUADRILLAGE est à 1°34' (28 mls) à l'EST
du NORD GÉOGRAPHIQUE au centre de la carte.

THE MAGNETIC COMPASS MAY BE
ERRATIC IN THIS AREA.
LA BOUSSOLE SERA PEUT-ÊTRE
INSTABLE DANS CETTE RÉGION.



INSPECTION OF THIS MAP USING 1986 SATELLITE IMAGERY
REVEALED NO CHANGES IN MAJOR HYDROGRAPHIC OR CON-
STRUCTED FEATURES.

UNE VÉRIFICATION DE CETTE CARTE AU MOYEN D'IMAGES
SATELLITE DE 1986 N'A MONTRÉ AUCUN CHANGEMENT EN
CE QUI CONCERNE LES ÉLÉMENTS HYDROGRAPHIQUES OU
LES ÉLÉMENTS RAPPORTÉS (CONSTRUCTIONS) D'IMPORTANCE.