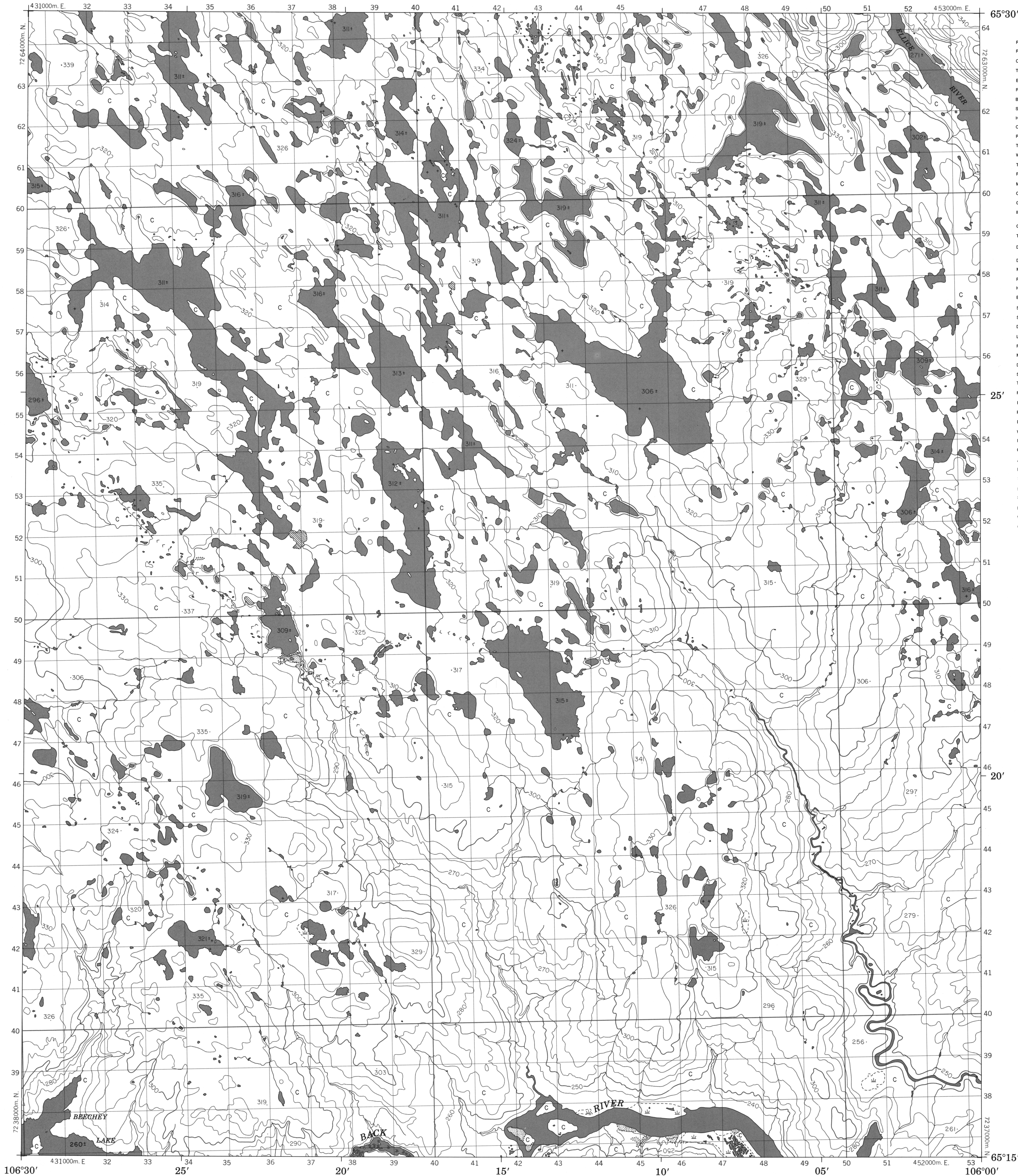


CANADA

EDITION 1 76 G/8

Military users, refer to this map as: Réfrence de la carte pour usage militaire: SERIES A 701 SÉRIE MAP 76 G/8 CARTE ÉDITION 1 MCE ÉDITION

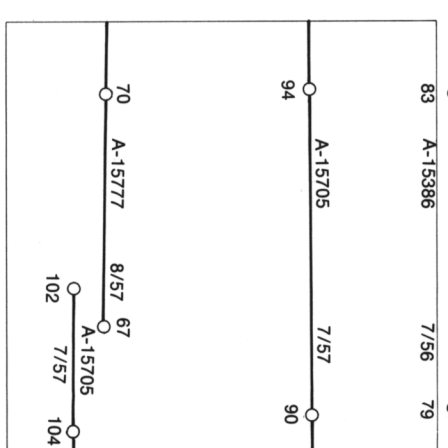


LEGEND - LÉGENDE


|   |  |   |
|---|--|---|
| ROAD, HARD SURFACE, ALL WEATHER           |  | ROUTE, SURFACE DURE, TOUS TEMPS                                   |
| ROAD, LOOSE SURFACE                       |  | ROUTE, SURFACE DE GRAVIER   |
| CART TRACK, WINTER ROAD                   |  | CHEMIN DE CHARROI, ROUTE D'HIVER                                  |
| TRAIL, CUT LINE, PORTAGE                  |  | PISTE, LIGNE OUVERTE, PORTAGE                                     |
| BUILT-UP AREA                             |  | AGGLOMÉRATION   |
| RAILWAY, SIDING, STATION, STOP            |  | CHEMIN DE FER, VOIE D'ÉVITEMENT, STATION, ARRÊT                   |
| BRIDGE                                    |  | PONT  |
| SEAPLANE BASE, ANCHORAGE                  |  | BASE, ANCRAGE D'HYDROAVIONS                                       |
| HOUSE, BARN                               |  | MAISON, GRANGE  |
| CHURCH, SCHOOL                            |  | ÉGLISE, ÉCOLE   |
| POST OFFICE                               |  | BUREAU DE POSTE   |
| TOWER, FIRE, RADIO                        |  | TOUR, FEU, RADIO  |
| WELL, OIL, GAS                            |  | PUITS, PÉTROLE, GAZ   |
| TANK, OIL, GASOLINE, WATER                |  | RÉSERVOIR, PÉTROLE, ESSENCE, EAU                                  |
| POWER TRANSMISSION LINE                   |  | LIGNE DE TRANSPORT D'ÉNERGIE                                      |
| MINE                                      |  | MINE  |
| CUTTING, EMBANKMENT                       |  | DÉBLAI, REMBLAI   |
| GRAVEL PIT                                |  | CARRIÈRE DE GRAVIER   |
| INTERNATIONAL, PROVINCIAL                 |  | FRONTIÈRE INTERNATIONALE, LIMITE PROVINCIALE AVEC BORNE FRONTIÈRE |
| BOUNDARY WITH MONUMENT                    |  | LIMITE DE COMTE, DE DISTRICT                                      |
| COUNTY, DISTRICT BOUNDARY                 |  | LIMITE DE CANTON, DE PAROISSE                                     |
| TOWNSHIP, PARISH BOUNDARY                 |  | COIN DE CANTON ARPENTÉ, NON ARPENTÉ (DLS)                         |
| DLS TOWNSHIP CORNER, SURVEYED, UNSURVEYED |  | COINS DE SECTION (DLS)  |
| DLS SECTION CORNERS                       |  | LIMITE DE MUNICIPALITÉ  |
| MUNICIPALITY BOUNDARY                     |  | LIMITE DE RÉSERVE, DE PARC, ETC                                   |
| RESERVE, PARK, ETC. BOUNDARY              |  | REPERE PLANIMÉTRIQUE  |
| HORIZONTAL SURVEY POINT                   |  | REPERE DE NIVELLEMENT AVEC COTE                                   |
| BENCH MARK WITH ELEVATION                 |  | POINT COTÉ PRÉCIS SUR TERRE, SUR L'EAU                            |
| SPOT ELEVATION, PRECISE, LAND, WATER      |  | COURS D'EAU, RIVE, INFINITE                                       |
| STREAM, SHORELINE, INDEFINITE             |  | SENS DU COURANT   |
| DIRECTION OF FLOW                         |  | LAC, LAC INTERMITTENT, ETANGS                                     |
| LAKE, INTERMITTENT LAKE, PONDS            |  | TERRES SUBMERGEES   |
| FLOODED LAND                              |  | MARAIS, BOISÉ MARÉCAGEUX  |
| MARSH, SWAMP (WOODED)                     |  | LIT DE RIVIERE ASSÉCHÉ AVEC CHENAUX                               |
| DRY RIVER BED WITH CHANNELS               |  | FONDRIÈRE A FILAMENTS   |
| STRING BOG                                |  | TOWNRA: LACS EN TOWNRA, POLYGONES                                 |
| TUNDRA: LAKES IN TUNDRA, POLYGONS         |  | RAPIDES, CHUTES, RAPIDES  |
| RAPIDS, FALLS, RAPIDS                     |  | ESTRANS, SABLE SOUS L'EAU   |
| FORESHORE FLATS, SAND IN WATER            |  | ROCHER  |
| ROCK                                      |  | BARRAGE   |
| DAM                                       |  | QUAI  |
| WHARF                                     |  | FOSSÉ   |
| DITCH                                     |  | COURBES DE NIVEAU   |
| CONTOURS                                  |  | COURBES APPROXIMATIVES  |
| APPROXIMATE CONTOURS                      |  | COURBE DE CUVETTE   |
| DEPRESSION CONTOUR                        |  | POINT COTE, APPROXIMATIF, SUR TERRE, SUR L'EAU                    |
| SPOT ELEVATION, APPROXIMATE, LAND, WATER  |  | ESKER   |
| ESKER                                     |  | SABLE, DUNES DE SABLE   |
| SAND, SAND DUNES                          |  | FONDRIÈRE DE PALSE  |
| PALSA BOG                                 |  | SURFACE BOISÉE, FORÊT   |
| WOODED AREA, FOREST                       |  | ESPACE DÉNUDÉ, CLAIRIÈRE  |
| CLEARED AREA                              |  |   |

PHOTOGRAPHY PHOTOGRAPHIE

COMPILATION RESTITUTION



REVISION REVISION



GRID ZONE DESIGNATION DESIGNATION DE LA ZONE DU QUADRILLAGE: 13 W

EXAMPLE OF METHOD USED TO GIVE A REFERENCE TO NEAREST 100 METRES (EXEMPLE DE LA MÉTHODE EMPLOYÉE POUR FIXER DES REPÈRES À 100 MÈTRES PRÈS)

REFERENCE POINT CHURCH — ÉGLISE (see above) (voir ci-dessus)

EASTING: Read number on grid line immediately to left of point. LONGITUDE EST: Note le chiffre de la ligne de quadrillage immédiatement à gauche du repère.

Estimate length of a square from this line eastward to point. Estimer le nombre de diagonales du carré entre cette ligne et le repère en direction est.

NORTHING: Read number on grid line immediately below point. LATITUDE NORD: Note le chiffre de la ligne de quadrillage immédiatement en dessous du repère.

Estimate length of a square from this line northward to point. Estimer le nombre de diagonales du carré entre cette ligne et le repère en direction nord.

GRID REFERENCE SAMPLE 975984

Nearest similar grid reference 100,000 metres (about 63 miles). La prochaine référence semblable est à 100,000 mètres (environ 63 milles).

ONE THOUSAND METRE UNIVERSAL TRANSVERSE MERCATOR GRID ZONE 13 QUADRILLAGE DE MILLE MÈTRES UNIVERSEL TRANSVERSE DE MERCATOR

The 1979 MAGNETIC BEARING is 30°31' (543 mils) EAST OF GRID NORTH.

ANNUAL CHANGE DECREASING 7.3'

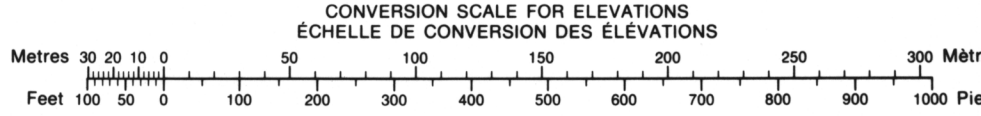
GRID NORTH is 1°08' (20 mils) WEST OF TRUE NORTH for centre of map.

Le REPERE MAGNÉTIQUE en 1979 est à 30°31' (543 mils) EST DU NORD DU QUADRILLAGE.

VARIATION ANNUELLE DÉCROISSANTE 7.3'

NORD DU QUADRILLAGE est 1°08' (20 mils) à l'ouest du NORD GÉOMAGNÉTIQUE au centre de la carte.

THE MAGNETIC COMPASS MAY BE ERRATIC IN THIS AREA. LA BOUSSOLE SERA PEUT-ÊTRE INSTABLE DANS CETTE RÉGION.



PRODUCED BY THE SURVEYS AND MAPPING BRANCH, DEPARTMENT OF ENERGY, MINES AND RESOURCES, OTTAWA, 1979. INFORMATION CURRENT AS OF 1966.

COPIES MAY BE OBTAINED FROM THE CANADA MAP OFFICE, DEPARTMENT OF ENERGY, MINES AND RESOURCES, OTTAWA, OR YOUR NEAREST MAP DEALER.


© 1979 HER MAJESTY THE QUEEN IN RIGHT OF CANADA, DEPARTMENT OF ENERGY, MINES AND RESOURCES.

ELEVATIONS IN METRES ABOVE MEAN SEA LEVEL

CONTOUR INTERVAL ..... 10 METRES

NORTH AMERICAN DATUM 1927

TRANSVERSE MERCATOR PROJECTION



ELEVATIONS EN MÈTRES AU-DESSUS DU NIVEAU MOYEN DE LA MER

EQUIDISTANCE DES COURBES ..... 10 MÈTRES

SYSTÈME DE RÉFÉRENCE GÉODÉSIQUE NORD-AMÉRICAIN 1927

PROJECTION TRANSVERSE DE MERCATOR

ON PEUT OBTENIR DES RENSEIGNEMENTS SUR LE LIEU ET L'ALTITUDE EXACTE DES REPÈRES DE NIVELLEMENT EN ÉCRIVANT À THE GEOGRAPHIC SURVEY, SURVEYS AND MAPPING BRANCH, OTTAWA.

ON PEUT OBTENIR DES RENSEIGNEMENTS SUR LE LIEU ET L'ALTITUDE EXACTE DES REPÈRES DE NIVELLEMENT EN ÉCRIVANT À THE GEOGRAPHIC SURVEY, SURVEYS AND MAPPING BRANCH, OTTAWA.

DES CARTES SONT EN VENTE AU BUREAU DES CARTES DU CANADA, MINISTÈRE DE L'ÉNERGIE, DES MINES ET DES RESSOURCES, OTTAWA, OU CHEZ LE VENDEUR LE PLUS PRÈS.

© 1979, SA MAJESTÉ LA REINE DU CHIEF DU CANADA, MINISTÈRE DE L'ÉNERGIE, DES MINES ET DES RESSOURCES.

76 G/8

EDITION 1

PROVISIONAL PRINT IMPRESSION PROVISOIRE