



EDITION 1 76 K/10

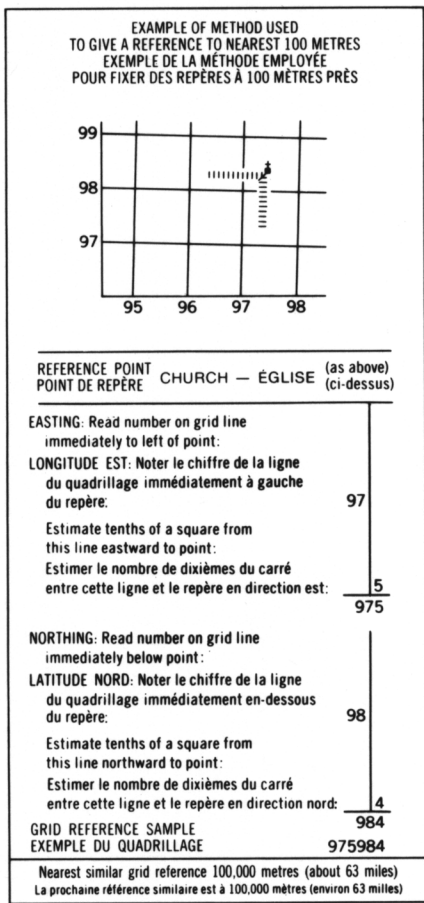


Military users, refer to this map as: Référence de la carte pour usage militaire:	SERIES A 701 MAP 76 K/10 EDITION 1 MCE	SÉRIE CARTE ÉDITION
--	--	---------------------------

CART, HARD SURFACE, ALL WEATH.		ROUTE, SURFACE DURE TOUS TEMPS
ROAD, LOOSE SURFACE		ROUTE, SURFACE DE GRAVIER
CART TRACK, WINTER ROAD		CHEMIN DE CHARROL, ROUTE D'HIVER
TRAIL, CUT LINE, PORTAGE		PISTE, LIGNE OUVERTE, PORTAGE
BUILT-UP AREA		AGGLOMERATION
RAILWAY, SIDING, STATION, STOP		CHEMIN DE FER, VOIE D'ÉVITEMENT, STATION, ARRÊT
BRIDGE		PONT
SEAPLANE BASE, ANCHORAGE		BASE, ANCRAGE D'HYDROAVIONS
HOUSE, BARN		MAISON, GRANGE
CHURCH, SCHOOL		ÉGLISE, ÉCOLE
POST OFFICE		BUREAU DE POSTE
TOWER, FIRE, RADIO		TOUR: FEU, RADIO
WELL: OIL, GAS		PUITS: PÉTROLE, GAZ
TANK: OIL, GASOLINE, WATER		RÉSERVOIR: PÉTROLE, ESSENCE, EAU
POWER TRANSMISSION LINE		LIGNE DE TRANSPORT D'ÉNERGIE
MINE		MINE
CUTTING, EMBANKMENT		CARRIÈRE, REMBLAI
INTERNATIONAL, PROVINCIAL BOUNDARY WITH MONUMENT		DEBORDÉ DE GRAVIER
COUNTY, DISTRICT BOUNDARY		FRONTIÈRE INTERNATIONALE, LIMITE PROVINCIALE AVEC BORNE FRONTIÈRE
TOWNSHIP, PARISH BOUNDARY		LIMITE DE COMTE, DE DISTRICT
DLS TOWNSHIP CORNER: SURVEYED, UNSURVEYED		LIMITE DE CANTON, DE PAROISSE
DLS SECTION CORNERS		COIN DE CANTON ARPENTÉ, NON ARPENTÉ (DLS)
MUNICIPALITY BOUNDARY		COINS DE SECTION (DLS)
RESERVE, PARK, ETC. BOUNDARY		LIMITE DE MUNICIPALITÉ
HORIZONTAL SURVEY POINT		LIMITE DE RÉSERVE, DE PARC, ETC.
BENCH MARK WITH ELEVATION		REPERE PLANNIMÉTRIQUE
SPOT ELEVATION, PRECISE: LAND, WATER		REPERE DE SURVEILLANCE AVEC COTE
STREAM, SHORELINE: INDEFINITE		POINT CÔTÉ PRÉCIS SUR TERRE, SUR L'EAU
DIRECTION OF FLOW		COURS D'EAU, RIVE: INDEFINIE
LAKE, INTERMITTENT LAKE, PONDS		SENS DU COURANT
FLOODED LAND		LAC, LAC INTERMITTENT, ÉTANGS
MARSH, SWAMP (WOODED)		TERRES SUBMERGÉES
DRY RIVER BED WITH CHANNELS		MARAIS, BOISÉ MARECAUÉ
STRING BOG		LIT DE RIVIÈRE ASSÉCHÉ AVEC CHENAUX
TUNDRA, LAKES IN TUNDRA, POLYGONS		FONDIÈRE À FILAMENTS
RAPIDS, FALLS, RAPIDS		TOUNDRA: LACS EN TOUNDRA, POLYGOINES DE TOUNDRA
FORESHORE FLATS, SAND IN WATER		RAPIDS, CHUTES, RAPIDS
ROCK		ESTRANS, SABLE SOUS L'EAU
DAM		ROCHER
WHARF		BARRAGE
DITCH		QUAI
CONTOURS		FOSSE
APPROXIMATE CONTOURS		COURBES DE NIVEAU
DEPRESSION CONTOUR		COURBES APPROXIMATIVES
SPOT ELEVATION, APPROXIMATE: LAND, WATER		COURBE DE CUVETTE
ESKER		POINT CÔTÉ, APPROXIMATIF: SUR TERRE, SUR L'EAU
SAND, SAND DUNES		ESKER
PALSA BOG		SABLE, DUNES DE SABLE
WOODED AREA, FOREST		FONDIÈRE DE PALSE
CLEARED AREA		SURFACE BOISÉE, FORÊT
		ESPACE DÉNUDÉ, CLAIRIÈRE



<p>GRID ZONE DESIGNATION: DÉSIGNATION DE LA ZONE DU QUADRILLAGE:</p> <p>12 W</p>	<p>100,000 M. SQUARE IDENTIFICATION IDENTIFICATION DU CARRÉ DE 100,000 M.</p> <table><tr><td>WK</td><td>XK</td><td rowspan="2">74</td></tr><tr><td>WJ</td><td>XJ</td></tr></table> <p>6</p>	WK	XK	74	WJ	XJ
WK	XK	74				
WJ	XJ					



ONE THOUSAND METRE
UNIVERSAL TRANSVERSE MERCATOR GRID
ZONE 12
QUADRILLAGE DE MILLE MÈTRES
UNIVERSEL TRANSVERSE DE MERCATOR

76 K/14	76 K/15	76 K/16
76 K/11	76 K/10	76 K/9
76 K/6	76 K/7	76 K/8

The 1979 MAGNETIC BEARING is 32°05' (570 miles)
EAST OF GRID NORTH.

ANNUAL CHANGE DECREASING 8.8'

GRID NORTH is 2°04' (37 miles) EAST OF TRUE NORTH
for centre of map.

LE REPÈRE MAGNÉTIQUE en 1979 est à 32°05' (570 miles)
EST DU NORD DU QUADRILLAGE.

VARIATION ANNUELLE DÉCROISSANTE 8.8'

NORD DU QUADRILLAGE est 2°04' (37 miles) à l'est du
NORD GÉOGRAPHIQUE au centre de la carte.

THE MAGNETIC COMPASS MAY
BE ERRATIC IN THIS AREA

LA BOUSSOLE SERA PEUT-ÊTRE
INSTABLE DANS CETTE RÉGION

INSPECTION OF THIS MAP USING 1986 SATELLITE IMAGERY REVEALED NO CHANGES IN MAJOR HYDROGRAPHIC OR CONSTRUCTED FEATURES.

UNE VÉRIFICATION DE CETTE CARTE AU MOYEN D'IMAGES SATELLITE DE 1998 N'A MONTRÉ AUCUN CHANGEMENT EN CE QUI CONCERNE LES ÉLÉMENTS HYDROGRAPHIQUES OU LES ÉLÉMENTS RAPPORTS (CONSTRUCTIONS) D'IMPORTANCE.

PRODUCED BY THE SURVEYS AND MAPPING BRANCH,
DEPARTMENT OF ENERGY, MINES AND RESOURCES,
OTTAWA, 1979. INFORMATION CURRENT AS OF 1957.

COPIES MAY BE OBTAINED FROM THE CANADA MAP OFFICE,
DEPARTMENT OF ENERGY, MINES AND RESOURCES, OTTAWA,
OR YOUR NEAREST MAP DEALER.

ELEVATIONS IN METRES ABOVE MEAN SEA LEVEL
CONTOUR INTERVAL 10 METRES
 NORTH AMERICAN DATUM 1927
 TRANSVERSE MERCATOR PROJECTION

DISTRICT OF MACKENZIE
NORTHWEST TERRITORIES

ÉLÉVATIONS EN MÈTRES AU-DESSUS DU NIVEAU MOYEN DE L'OCÉAN

ÉQUIDISTANCE DES COURBES 10 MÈTRES

SYSTÈME DE RÉFÉRENCE GÉODÉSIQUE NORD-AMÉRICAIN 1927

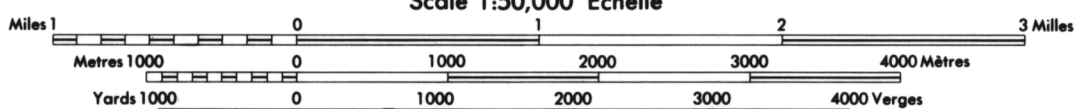
PROJECTION TRANSVERSE DE MERCATOR

ÉTABLIE PAR LA DIRECTION DES LEVÉS ET DE LA CARTOGRAPHIE, MINISTÈRE DE L'ÉNERGIE, DES MINES ET DES RESSOURCES, OTTAWA, EN 1979. RENSEIGNEMENTS À JOUR EN 1987.

CES CARTES SONT EN VENTE AU BUREAU DES CARTES DU CANADA, MINISTÈRE DE L'ÉNERGIE, DES MINES ET DES RESSOURCES, OTTAWA, OU CHEZ LE VENDEUR LE PLUS PRÈS.

© 1979, SA MAJESTÉ LA REINE DU CHEF DU CANADA.
MINISTÈRE DE L'ÉNERGIE, DES MINES ET DES RESSOURCES.

ON PEUT OBTENIR DES RENSEIGNEMENTS SUR LE LIEU
ET L'ALTITUDE EXACTE DES REPÈRES DE NIVELLEMENT
EN ÉCRIVANT AUX LEVÉS GÉODÉSIQUES, DIRECTION DES
LEVÉS ET DE LA CARTOGRAPHIE, OTTAWA.



76 K/10
EDITION 1