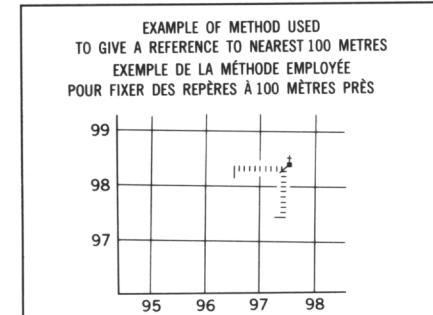
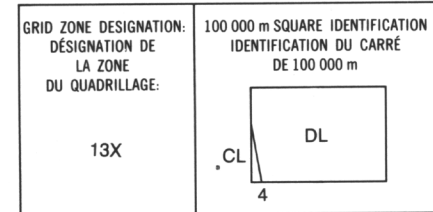



Military users, refer to this map as: **MAP 78 A/12**  
Référence de cette carte pour usage militaire: **ÉDITION 1 MCE ÉDITION**



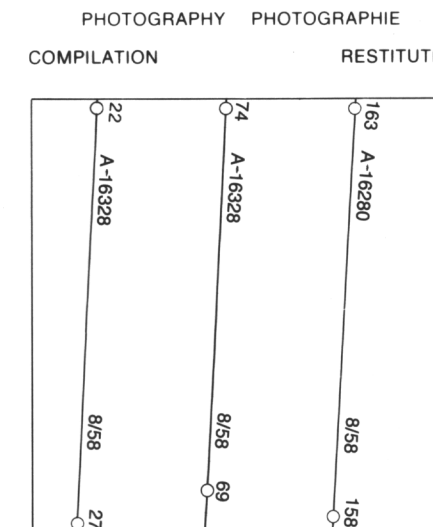
**REFERENCE POINT** CHURCH - EGLISE  
**POINT DE REPÈRE** CHURCH - EGLISE  
**EASTING** Road number on grid line immediately to left of point.  
**ABSCISSE** Note le chiffre de la ligne du quadrillage immédiatement à gauche du repère.  
**Estimate tenth of a square from this line eastward to point.**  
**Estimer le nombre de dixièmes du carré entre cette ligne et le repère en direction est.**  
**NORTHING** Road number on grid line immediately below point.  
**ORDONNÉE** Note le chiffre de la ligne du quadrillage immédiatement en dessous du repère.  
**Estimate tenth of a square from this line northward to point.**  
**Estimer le nombre de dixièmes du carré entre cette ligne et le repère en direction nord.**  
**GRID REFERENCE** 975984  
**Repère** 13X 975984  
**La prochaine référence similaire est à 100 000 mètres.**

**ONE THOUSAND METRE**  
**UNIVERSAL TRANSVERSE MERCATOR GRID**  
**ZONE 13**  
**QUADRILLAGE UNIVERSEL TRANSVERSE DE MERCATOR**  
**DE MILLE MÈTRES**

The 1985 MAGNETIC BEARING is 43°48' (778 mils) EAST of GRID NORTH.  
ANNUAL CHANGE DECREASING 1°38.0'  
GRID NORTH is 2°23' (42 mils) WEST of TRUE NORTH  
No center of mass

Le REPÈRE MAGNÉTIQUE en 1985 est à 43°48' (778 mils) à l'EST du NORD DU QUADRILLAGE  
VARIATION ANNUELLE DÉCROISSANTE 1°38.0'  
Le NORD DU QUADRILLAGE est à 2°23' (42 mils) à l'OUEST du NORD GÉOGRAPHIQUE au centre de la carte

THE MAGNETIC COMPASS MAY BE ERRATIC IN THIS AREA  
LA BOUSSOLE PEUT ÊTRE INSTABLE DANS CETTE RÉGION



|         |         |         |
|---------|---------|---------|
| 78 B/16 | 78 A/13 | 78 A/14 |
| 78 B/9  | 78 A/12 | 78 A/11 |
| 78 B/8  | 78 A/5  | 78 A/6  |

NOTE: GRID TICKS WITH NUMBERS IN BRACKETS OR WITHOUT NUMBERS INDICATE THE 1000 METRE U.T.M. GRID.  
LES AMORCES NUMÉRIQUES ENTRE PARENTHÈSES OU SANS NUMÉRIQUE INDICENT LE QUADRILLAGE U.T.M. DE 1000 MÈTRES

**ELSA HILL**  
**78 A/12**  
**ÉDITION 1 ÉDITION**

Energy, Mines and Resources Canada  
Énergie, Mines et Ressources Canada

PRODUCED BY THE SURVEYS AND MAPPING BRANCH, DEPARTMENT OF ENERGY, MINES AND RESOURCES, OTTAWA, PUBLISHED IN 1985  
COPIES MAY BE OBTAINED FROM THE CANADA MAP OFFICE, DEPARTMENT OF ENERGY, MINES AND RESOURCES, OTTAWA, OR YOUR NEAREST MAP DEALER  
© 1986, HER MAJESTY THE QUEEN IN RIGHT OF CANADA, DEPARTMENT OF ENERGY, MINES AND RESOURCES  
FOLDING MAY DAMAGE THIS PHOTOMAP

**ELEVATIONS IN METRES ABOVE MEAN SEA LEVEL**  
**CONTOUR INTERVAL** ..... 10 METRES  
NORTH AMERICAN DATUM 1927  
TRANSVERSE MERCATOR PROJECTION  
INFORMATION CONCERNING BENCH MARKS AND HORIZONTAL SURVEY MONUMENTS CAN BE OBTAINED FROM GEOLOGIC SURVEY, SURVEYS AND MAPPING BRANCH, OTTAWA.

**ELSA HILL**  
DISTRICT OF FRANKLIN DISTRICT DE FRANKLIN  
NORTHWEST TERRITORIES TERRITOIRES DU NORD-OUEST  
Scale 1:50 000 Échelle  
Miles 1 0 1000 2000 3000 4000 Metres

**ALTITUDES EN MÈTRES**  
**ÉQUIDISTANCE DES COURBES** ... 10 MÈTRES  
SYSTÈME DE RÉFÉRENCE GÉODÉSIQUE NORD-AMÉRICAIN 1927  
PROJECTION TRANSVERSE DE MERCATOR  
POUR TOUT RENSEIGNEMENT CONCERNANT LES REPÈRES ET BORNES ALTIMÉTRIQUES, S'ADRESSER AUX LEVÉS GÉODÉSIQUES, DIRECTION DES LEVÉS ET DE LA CARTE, GRAPHIE, OTTAWA.

ÉTABLI PAR LA DIRECTION DES LEVÉS ET DE LA CARTE, GRAPHIE, MINISTÈRE DE L'ÉNERGIE, DES MINES ET DES RESSOURCES, OTTAWA, PUBLIÉE EN 1986  
CES CARTES SONT EN VENTE AU BUREAU DES CARTES DU CANADA, MINISTÈRE DE L'ÉNERGIE, DES MINES ET DES RESSOURCES, OTTAWA, OU CHEZ LE Vendeur LE PLUS PRÈS  
© 1986, SA MAJESTÉ LA REINE DU CHEF DU CANADA, MINISTÈRE DE L'ÉNERGIE, DES MINES ET DES RESSOURCES  
PLIER CETTE PHOTOCARTE PEUT L'ENDOMMAGER