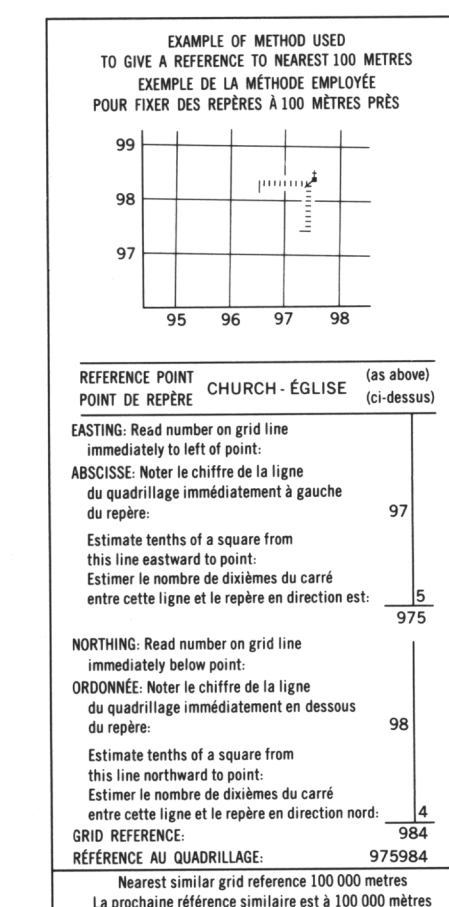
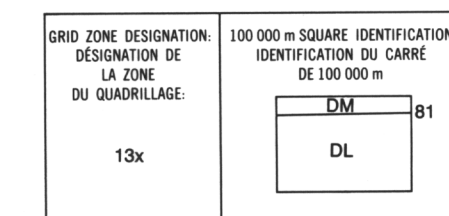
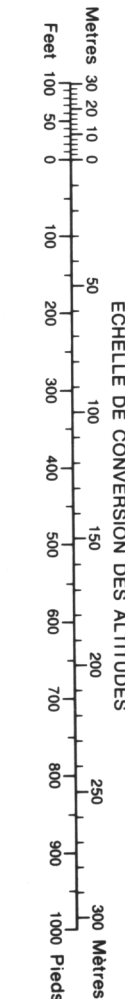


Military users, refer to this map as:	SERIES A 002 SÉRIE
Référence de cette carte pour usage militaire:	MAP 78 A/13 CARTE
	EDITION 1 MCE ÉDITION



ONE THOUSAND METRE  
UNIVERSAL TRANSVERSE MERCATOR GRID  
ZONE 13  
QUADRILLAGE UNIVERSEL TRANSVERSE DE MERCATOR  
DE MILLE MÈTRES

The 1985 MAGNETIC BEARING is 44°43' (795 mils)  
EAST of GRID NORTH.

ANNUAL CHANGE DECREASING 1°41.8'

GRID NORTH is 2°23' (42 mils) WEST of TRUE NORTH  
for centre of map.

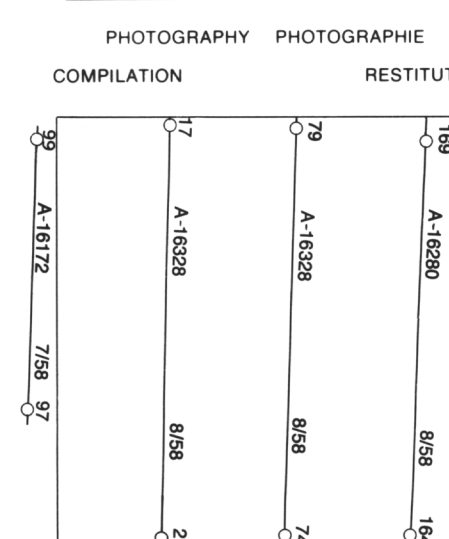
Le REPÈRE MAGNÉTIQUE en 1985 est à 44°43' (79° à l'EST du NORD DU QUADRILLAGE).

VARIATION ANNUELLE DÉCROISSANTE 1°41,8'

Le NORD DU QUADRILLAGE est à 2°23' (42 mils) à NORD GÉOGRAPHIQUE au centre de la carte.

THE MAGNETIC COMPASS MAY  
BE ERRATIC IN THIS AREA

LA BOUSSOLE SERA PEUT-ÊTRE  
INSTABLE DANS CETTE RÉGION



78 C/1	78 D/4	78 D/7
78 B/16	78 A/13	78 A/1
78 B/9	78 A/12	78 A/10

NOTE: NO  
GRID TICKS WITH NUMBERS IN BRACKETS  
OR WITHOUT NUMBERS INDICATE THE  
1000 METRE U.T.M. GRID  
ZONE 12  
LES AMORCES NUMÉROTÉES ENTRE PARENTHÈSES  
OU SANS NUMÉRO INDICENT  
LE QUADRILLAGE U.T.M. DE 1000 MÈTRES

78 A/13  
EDITION 1 ÉDITION