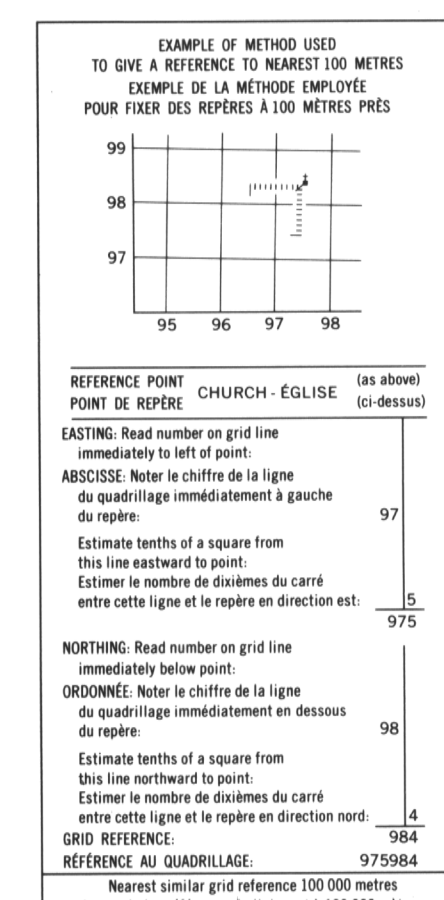
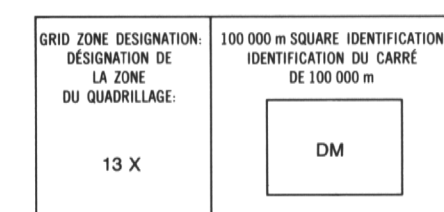



Military users, refer to this map as:	SERIES A 002	SÉRIE
Référence de cette carte pour usage militaire:	MAP 78 D/4	CARTE
	EDITION 1 MCE	ÉDITION



ONE THOUSAND METRE
UNIVERSAL TRANSVERSE MERCATOR GRID
ZONE 13
QUADRILLAGE UNIVERSEL TRANSVERSE DE MERCATOR
DE MILLE MÈTRES

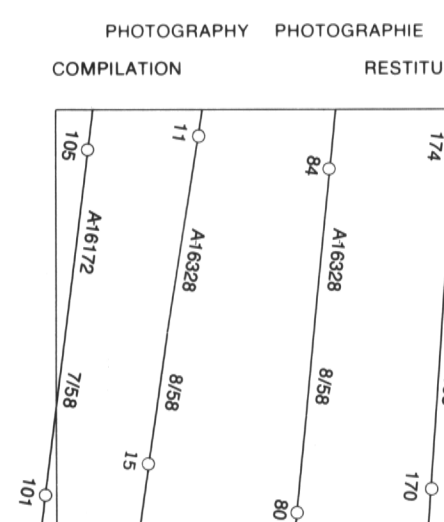
The 1986 MAGNETIC BEARING is $44^{\circ}19'$ (788 mils)
EAST of GRID NORTH.
ANNUAL CHANGE DECREASING $1^{\circ}57.8'$
GRID NORTH is $2^{\circ}24'$ (43 mils) WEST of TRUE NORTH
for centre of map.

Le REPÈRE MAGNÉTIQUE en 1985 est à 44°19' (78)
à l'EST du NORD DU QUADRILLAGE.

VARIATION ANNUELLE DÉCROISSANTE 1°57,8'

Le NORD DU QUADRILLAGE est à 2°24' (43 mils) à
NORD GÉOGRAPHIQUE au centre de la carte.

THE MAGNETIC COMPASS MAY
BE ERRATIC IN THIS AREA
LA BOUSSELE S'ERA PEUT-ÊTRE
INSTABLE DANS CETTE RÉGION



	78 D/5 & 78 C/8	78 D/4
78 C/1	78 D/4	78 D/5
78 B/16	78 A/13	78 A/1

NOTE: NO
GRID TICKS WITH NUMBERS IN BRACKETS
OR WITHOUT NUMBERS INDICATE THE
1000 METRE U.T.M. GRID
ZONE 12
LES AMORCES NUMÉROTÉES ENTRE PARENTHÈSES
OU SANS NUMÉRO INDIQUENT
LE CHAMPILLAGE U.T.M. DE 1000 MÈTRES

78 D/4
ÉDITION 1 ÉDITION

 Energy, Mines and Resources Canada Énergie, Mines et Ressources Canada

PROVISIONAL PRINT
IMPRESSION PROVISOIRE